УТВЕРЖДАЮ:

Заместитель министра природных
Ресурсов и экологии Республики Алтай
должность

Чернышова А.В.
фамилия, имя и отчество (при наличии)

дата
28.11.2025

Акт
лесопатологического обследования № 6-70-2025
лесных насаждений Усть-Коксинское (лесничество)
Республика Алтай (субъект Российской Федерации)

Способ лесопатологического обследования: 1. Визуальный V

2. Инструментальный ☐

Место проведения

	Урочище (дача)	Квартал	Выдел	Площадь выдела, га	Лесопатологический выдел	Площадь лесопатологического выдела, га
Абайское	Карагайская	252	8	65		65
Абайское	Карагайская	253	3	76,2		76,2
Абайское	Карагайская	259	3	24,6		24,6
Абайское	Карагайская	265	7	42,1		42,1
Абайское	Карагайская	265	10	41,9		41,9
Абайское	Карагайская	268	19	17,1		17,1
Абайское	Карагайская	271	5	7,4		7,4
Абайское	Карагайская	271	6	31,1		31,1
Абайское	Карагайская	303	1	31		31
Абайское	Карагайская	352	13	55,8		55,8

Лесопатологическое обследование проведено на общей площади 392,2 га.

Кадастровый номер участка: _____

(для участков, предоставленных в постоянное (бессрочное) пользование, аренду)

Документ о праве пользования:

_____

(тип документа о праве пользования, дата, номер, вид разрешенного использования лесов)

1. Визуальное (рекогносцировочное) лесопатологическое обследование раздел включается в акт, в случае проведения лесопатологического обследования визуальным способом).

Наземное V Дистанционное ☐

1.1. На площади 392,2 га фактическая таксационная характеристика лесного насаждения соответствует (не соответствует) таксационному описанию (нужное подчеркнуть).

Причины несоответствия: давность лесоустройства (2004г.)

Ведомость участков с выявленными несоответствиями приведена в приложении 1 к Акту.

1.2. Лесные насаждения с нарушенной и утраченной устойчивостью выявлены на площади га:

Участковое лесничество	Урочище (дача)	Квартал	Выдел	Площадь (га) насаждений:		Причины ослабления, повреждения
				с нарушенной устойчивостью	с утраченной устойчивостью	
1	2	3	4	5	6	8
Итого						

Состояние обследованных лесных насаждений приведено в приложениях 1.1 - 1.4 к Акту в зависимости от метода проведения ЛПО.

1.3. В обследованных лесных насаждениях прогнозируется:

Прогноз	Площадь, га
1	2
Ослабление лесных насаждений	392,2
Усыхание лесных насаждений различной степени	
Развитие очагов вредных организмов	

1.4. Обнаружено загрязнение лесного участка отходами и выбросами:

промышленными ☐ бытовыми ☐

Вид загрязнения	Размеры загрязнения			Объем, куб. м	Площадь загрязнения, га
	длина, м	ширина, м	высота, м		
1	2	3	4	5	6

ЗАКЛЮЧЕНИЕ

Оценка текущего санитарного и лесопатологического состояния лесных насаждений, назначенные профилактические мероприятия по защите лесов, заключение о необходимости проведения инструментального ЛПО.

Участковое лесничество	Урочище (дача)	Квартал	Выдел	Площадь выдела, га	Лесопатологический выдел	Площадь лесопатологического выдела, га	Вид мероприятия	Рекомендуемый срок проведения мероприятия
1	2	3	4	5	6	7	8	9
Абайское	Карагайская	252	8	65		65	Профилактические мероприятия	2026

Абайское	Карагайская	253	3	76,2		76,2	Профилактические мероприятия	2026
Абайское	Карагайская	259	3	24,6		24,6	Профилактические мероприятия	2026
Абайское	Карагайская	265	7	42,1		42,1	Профилактические мероприятия	2026
Абайское	Карагайская	265	10	41,9		41,9	Профилактические мероприятия	2026
Абайское	Карагайская	268	19	17,1		17,1	Профилактические мероприятия	2026
Абайское	Карагайская	271	5	7,4		7,4	Профилактические мероприятия	2026
Абайское	Карагайская	271	6	31,1		31,1	Профилактические мероприятия	2026
Абайское	Карагайская	303	1	31		31	Профилактические мероприятия	2026
Абайское	Карагайская	352	13	55,8		55,8	Профилактические мероприятия	2026

Дата проведения ЛПО 24.09.2025

Дата составления документа 25.09.2025

Исполнитель работ по проведению лесопатологического обследования:

Организация АУРА «Усть-Кокса лес»

Ф.И.О. Кудрявцев Петр Савельевич

Телефон 8(38844)22-5-02

Приложение 1
к акту лесопатологического
обследования, утвержденному
Приказом Минприроды России
от 09.11.2020 N 910

Ведомость
участков леса с выявленными несоответствиями таксационным описаниям

Субъект Российской Федерации Республика Алтай, Лесничество Усть-Коксинское, Участковое лесничество Абайское, Урочище (лесная дача)

Год проведения лесоустройства	Номер квартала	Номер выдела	Площадь выдела, га	Целевое назначение лесов	Категория защитных лесов	ОЗУ	Источник данных	Номер лесопатологического выдела	Площадь лесопатологического выдела, га	Таксационная характеристика									Заложено пробных площадей	
										состав	порода	возраст, лет	средняя высота, м	средний диаметр, см	тип леса	полнота	бонитет	запас, куб. м/га	количество, шт.	Общая площадь, га
1	2	3	4	5	6	7	8	9	10	11	12	13	14	15	16	17	18	19	20	21
2004	252	8	65	Защитные	Другие леса защ. окр. среды	нет	ТО	х	х	6Л 4Е +Л+Б	Л	85	21	26	ОСРТ	0,6	3	220		
							Ф	1	65	7Л3Е	Л Е	106 106	21 20	26 24	ОСРТ	0,6	3	193	1	2,6
2004	253	3	76,2	Защитные	Другие леса защ. окр. среды	нет	ТО	х	х	5Л3Е2Б +Л	Л Е Б	110 80 65	23 21 17	32 22 24	ОСРТ	0,7	3	250		
							Ф	1	76,2	6Л 3Е 1Б	Л Е Б	131 101 86	23 21 17	32 22 24	ОСРТ	0,7	3	244	1	2,3
2004	259	3	24,6	Защитные	Другие леса защ. окр. среды	нет	ТО	х	х	5Л 3Е 2К	Л	130 95 110	25 21 22	36 28 40	ТЗМ	0,6	3	250		
							Ф		24,6	5Л 3Е 2К	Л Е К	151 116 131	25 21 21	36 28 40	ТЗМ	0,6	3	247	1	1

2004	265	7	42,1	Защитные	Другие леса защ. окр. среды	нет	ТО	х	х	9Л 1Б +Е	Л Б	150 90	25 18	52 26	ОСРТ	0,6	3	250		
							Ф		42,1	9Л 1Б +Е	Л Б Е	171 111 101	25 18	52 26	ОСРТ	0,5	3	187	1	1,7
2004	265	10	41,9	Защитные	Другие леса защ. окр. среды	нет	ТО	х	х	7Л 2Е 1Б	Л Е Б	130 80 80	23 20 17	36 26 24	ОСРТ	0,5	3	190		
							Ф		41,9	7Л 2Е 1Б	Л Е Б	151 101 101	23 20 17	36 26 24	ОСРТ	0,5	3	179	1	1,7
2004	268	19	17,1	Защитные	Другие леса защ. окр. среды	нет	ТО	х	х	8Л 2Е	Л Е	150 130	24 23	44 22	ЗМ	0,7	3	270		
							Ф		17,1	8Л2Е	Л Е	171 151	24 23	44 22	ЗМ	0,6	3	212	1	0,7
2004	271	5	7,4	Защитные	Другие леса защ. окр. среды	нет	ТО	х	х	10Л	Л	95	22	26	ОСРТ	0,5	3	170		
							Ф		7,4	10Л	Л	116	23	27	ОСРТ	0,5	3	162	1	0,6
2004	271	6	31,1	Защитные	Другие леса защ. окр. среды	нет	ТО	х	х	8Л2Л	Л Л	95 170	22 25	30 48	ОСРТ	0,7	3	290		
							Ф		31,1	10Л	Л	116	23	31	ОСРТ	0,7	3	288	1	1,2
2004	303	1	31	Защитные	Другие леса защ. окр. среды	нет	ТО	х	х	8Л 2Е	Л Е	150 90	24 19	48 26	ОСРТ	0,7	3	290		
							Ф		31	8Л2Е	Л Е	171 111	24 19	48 26	ОСРТ	0,7	3	280	1	1,2
2004	352	13	55,8	Защитные	Другие леса защ. окр. среды	нет	ТО	х	х	4Л2Л2Е 2Б+Л	Л Л Е Б Л	130 190 70 80 80	26 28 20 20	48 56 24 28	КРТ	0,6	2	250		
							Ф		55,8	6Л2Е2Б	Л Е	151 90	26 20	48 24	КРТ	0,6	2	230	1	1,7

Условные обозначения:
ТО - таксационные описания
Ф - фактическая характеристика лесного насаждения
Исполнитель работ по проведению лесопатологического обследования:

Ф.И.О. Кудрявцев Петр Савельевич Подпись _____ Дата составления документа 25.09.2025 Телефон 8(38844)22-5-02

Приложение 1.1
К акту лесопатологического обследования
утвержденному Приказом
Минприроды России
от 9.11.2020 №910

Результаты проведения лесопатологического обследования лесных насаждений за сентябрь 2025 г.

(месяц)

Субъект Российской Федерации Республика Алтай Лесничество Усть-Коксинское

Участковое лесничество Абайское Урочище (лесная дача) _____

Номер квартала	Номер выдела	Площадь выдела, га	Целевое назначение лесов	Категория защитных лесов	ОЗУ	Номер лесопатологического выдела	Площадь лесопатологического выдела, га	Таксационная характеристика лесного насаждения									Число деревьев на пробе, шт.	Распределение деревьев по категориям состояния, % от запаса												Причина ослабления, повреждения	Подлежит рубке, % от запаса	Назначенные мероприятия	
								состав	порода	возраст	средняя высота, м	средний диаметр, см	тип леса	полнота	бонитет	запас, куб. м/га		без признаков ослабления		ослабленные		сильно ослабленные		усыхающие		свежий сухостой	свежий ветровал	свежий бурелом	старый сухостой	старый ветровал	старый бурелом			вид	площадь, га
																		Н	Р	Н	Р	Н	Р	Н	Р								
1	2	3	4	5	6	7	8	9	10	11	12	13	14	15	16	17	18	19	20	21	22	23	24	25	26	27	28	29	30	31	32	33	34	35	36
252	8	65	Защитные	Другие леса защ. окр.			65	7Л3Е	ЛЕ	106	21	26	ОСРТ	0,6	3	193	522	30,90		27,55		21,80		19,75								820		Профилактические мероприятия	65
																	218	26,77		27,23		19,98		26,03											
																	740	30,61		24,61		22		22,78											
253	3	76,2	Защитные	Другие леса защ. окр. среды	Уч.леса вокруг сельс.населен. пунктов		76,2	6Л3Е1Б	ЛЕБ	131	23	32	ОСРТ	0,7	3	244	410	29,87		24,31		25,6		20,23								820			76,2
																	199	43,67		32,67		23,66													
																	69	47,43		35,86		16,71													

																678	36,56		28,45		24,05		10,93														
259	3	24,6	Защитные	Другие леса защ. окр. среды			24,6	5Л3Е2К	ЛЕК	151	26	37	ТЗМ	0,6	3	247	142	31,43		27,70		20,33		20,54								820			24,6
																	119	24,26		32,47		30,85		12,42												
																	54	37,26		43,25		19,49														
																	315	30,39		32,37		23,43		13,81												
265	7	42,1	Защитные	Другие леса защ. окр. среды			42,1	9Л1Б+Е	ЛБ	171	25	52	ОСРТ	0,6	3	187	220	24,65,		24,63		35,87		14,85								820			42,1
																	38	31,64		29,27		39,08														
																	258	25,25		25,03		36,15		13,57												
265	10	41,9	Защитные	Другие леса защ. окр. среды			41,9	8Л2Е	ЛЕ	151	23	36	ОСРТ	0,5	3	179	236	26,58		34,38		26,40		12,64								820			41,9
																	72	14,98		47,19		31,80		6,02												
																	308	23,72		37,54		27,73		11,01												
268	19	17,1	Защитные	Другие леса защ. окр. среды			17,1	8Л2Е	ЛЕ	171	24	44	ЗМ	0,6	3	267	126	23,71		25,03		26,49		19,59		5,17						350, 820			17,1
																	43	41,05		30,50		28,45														
																	169	25,94		25,74		26,74		17,07		4,51										
271	5	7,4	Защитные	Другие леса защ. окр.			7,4	10Л	Л	116	23	27	ОСРТ	0,5	3	162	145	27,22		28,16		20,71		23,92								820			7,4

| | | |

Приложение 2
к акту лесопатологического обследования
утвержденному Приказом
Минприроды России
От 09.11.2020 №910

ВРЕМЕННАЯ ПРОБНАЯ ПЛОЩАДЬ № _1___

1.1 Субъект Российской Федерации Республика Алтай
Лесничество Усть-Коксинское__ Участковое лесничество Абайское
Урочище (лесная дача) _Карагайская
Квартал 252 Выдел 8 Лесопатологический выдел
Площадь выдела 65 га. Площадь лесопатологического выдела 65 га.

1.2. Метод перечета:
сплошной, ленты перечета, круговые площадки постоянного радиуса, реласкопические площадки (нужное подчеркнуть).
Количество лент/площадок __1___ шт.
Размеры площадок (длина×ширина/радиус) 650м х 40м.
Размер временной пробной площади: 2.6_га

1.3 Фактическая таксационная характеристика насаждения:
Состав 7Л3Е._ возраст Л-106л. Е -106л., тип леса _ОСРТ_, полнота _0.6__бонитет ___3____запас на га_193_кбм_
возобновление ЕСТЕСТВЕННОЕ.

1.4 Номер очага организмов _____
Тип очага вредных организмов: эпизодический, хронический (нужное подчеркнуть)
Фаза развития очага вредных организмов: начальная, нарастания численности, собственно вспышка, кризис (нужное подчеркнуть).

1.5. Причина ослабления, повреждения насаждения и время: 820

Состояние насаждения: Ослабленное лесное насаждение

Средневзвешенная категория состояния насаждения: 2,37

1.6. Назначенные мероприятия: Профилактические мероприятия по защите лесов, улучшение условий обитания и размножения насекомоядных птиц и других насекомоядных животных.

Исполнитель работ по проведению лесопатологического обследования:

Ф.И.О. Кудрявцев Петр Савельевич Подпись _____
Дата составления документа: 24.09.2025 Телефон 8(38844)22-5-02

ВЕДОМОСТЬ ПЕРЕЧЕТА ДЕРЕВЬЕВ

(для сплошного, ленточного и перечета на круговых площадках постоянного радиуса)

Порода лиственница средневзвешенная категория состояния 2,3

Ступени толщины, см	Количество деревьев по категориям состояния, шт.																Всего	
	1		2		3		4		5		5 (а,б,в)			5 (г,д,е)			шт./куб. м	в том числе подлежит рубке, %
	Н	З	Н	З	Н	З	Н	З	Н	З	Н	З	О	Н	З	О		
1	2	3	4	5	6	7	8	9	10	11	12	13	14	15	16	17	18	19
12																		
16	24		21		24		13										82/12,3	
20	23		21		19		16										79/21,33	
24	27		29		31		8										95/39,9	
28	32		34		30		24										120/70,8	
32	23		16		12		6										57/45,6	
36	11		17		6		3										37/38,48	
40	6		8		4		6										24/31,2	
44	7		2		3		5										17/27,03	
48	2		2		1		4										9/17,01	
52	2		1		2		2										7/15,54	
56	2		1		1		3										7/17,99	
60	1																1/ 2,93	
64																		
Итого, шт.	**160**		**152**		**133**		**90**										**522/340, 11**	0
Итого, куб.м.	**105, 09**		**93,6 9**		**74,1 6**		**67,1 7**										**340,11**	
Итого, % от запаса по породе	**30,9 0**		**27,5 5**		**21,8 0**		**19,7 5**										**100**	

Причины назначения в рубку деревьев категорий состояния:

1 _____

2 _____

3 _____

4 _____

ВЕДОМОСТЬ ПЕРЕЧЕТА ДЕРЕВЬЕВ

(для сплошного, ленточного и перечета на круговых площадках постоянного радиуса)

Порода ель средневзвешенная категория состояния 2,45

Ступени толщины, см	Количество деревьев по категориям состояния, шт.																Всего	
	1		2		3		4		5		5 (а,б,в)			5 (г,д,е)			шт./куб. м	в том числе подлежит рубке, %
	Н	З	Н	З	Н	З	Н	З	Н	З	Н	З	О	Н	З	О		
1	2	3	4	5	6	7	8	9	10	11	12	13	14	15	16	17	18	19
12																		
16	2		2		7		11										22/3,08	
20	3		7		6		8										24/6,24	
24	11		10		9		12										42/18,48	
28	9		6		8		9										32/19,84	
32	7		8		7		6										28/23,8	
36	6		9		8		5										28/33,04	
40	6		6		2		6										20/30,8	
44	4		4		2		4										14/26,88	
48	3		2		1		2										8/18,4	
52																		
56																		
60																		
Итого, шт.	**51**		**54**		**50**		**63**										**218/180,56**	
Итого, куб.м.	**48,33**		**49,16**		**36,07**		**47**										**180,56**	
Итого, % от запаса по породе	**26,77**		**27,23**		**19,98**		**26,03**										**100**	

Причины назначения в рубку деревьев категорий состояния:

1 _____

2 _____

3 _____

4 _____

ВЕДОМОСТЬ ПЕРЕЧЕТА ДЕРЕВЬЕВ

(для сплошного, ленточного и перечета на круговых площадках постоянного радиуса)

По насаждению: лиственница, ель; средневзвешенная категория состояния _2,37

Ступени толщины, см	Количество деревьев по категориям состояния, шт.																Всего	
	1		2		3		4		5		5 (а,б,в)			5 (г,д,е)			шт./куб. м	в том числе подлежит рубке, %
	Н	З	Н	З	Н	З	Н	З	Н	З	Н	З	О	Н	З	О		
1	2	3	4	5	6	7	8	9	10	11	12	13	14	15	16	17	18	19
12																		
16	26		23		31		24										104/15,38	
20	26		28		25		24										103/27,57	
24	38		39		40		20										137/58,38	
28	41		40		38		33										152/90,64	
32	30		24		19		12										85/69,4	
36	17		26		14		8										65/71,52	
40	12		14		6		12										44/62	
44	11		6		5		9										31/53,91	
48	5		4		2		6										17/35,41	
52	2		1		2		2										7/15,54	
56	2		1		1		3										7/17,99	
60	1		0		0		0										1/ 2,93	
Итого, шт.	**211**		**206**		**183**		**153**										**753/520,67**	
Итого, куб.м.	**153,42**		**142,85**		**110,23**		**114,17**										**520,67**	
Итого, % от запаса по породе	**29,47**		**27,44**		**21,17**		**21,93**										**100,00**	

Условные обозначения: Н-не заселено (не поражено, не повреждено), З- заселено стволовыми вредителями (поражено болезнями, повреждено огнём), О -отработано вредителями

Приложение 2
к акту лесопатологического обследования
утвержденному Приказом
Минприроды России
От 09.11.2020 №910

ВРЕМЕННАЯ ПРОБНАЯ ПЛОЩАДЬ № _2__

1.1 Субъект Российской Федерации _Республика Алтай
Лесничество Усть-Коксинское__ Участковое лесничество Абайское
Урочище (лесная дача) _Карагайская
Квартал 253 Выдел 3 Лесопатологический выдел
Площадь выдела 76,2 га. Площадь лесопатологического выдела 76,2 га.

1.2. Метод перечета:
сплошной, ленты перечета, круговые площадки постоянного радиуса, реласкопические площадки (нужное подчеркнуть).
Количество лент/площадок __1___ шт.
Размеры площадок (длина×ширина/радиус) 575м х 40м.
Размер временной пробной площади: 2,3_га

1.3 Фактическая таксационная характеристика насаждения:
Состав 6Л3Е1Б._ возраст Л-131л., Е- 101г. Б-86 л., тип леса ОСРТ, полнота 0,7 бонитет 3
запас на га 244_кбм_
возобновление ЕСТЕСТВЕННОЕ.

1.4 Номер очага организмов _____
Тип очага вредных организмов: эпизодический, хронический (нужное подчеркнуть)
Фаза развития очага вредных организмов: начальная, нарастания численности, собственно вспышка, кризис (нужное подчеркнуть).

1.5. Причина ослабления, повреждения насаждения и время: 820

Состояние насаждения: Ослабленное лесное насаждение

Средневзвешенная категория состояния насаждения: 2,09

1.6. Назначенные мероприятия: Профилактические мероприятия по защите лесов, улучшение условий обитания и размножения насекомоядных птиц и других насекомоядных животных.

Исполнитель работ по проведению лесопатологического обследования:

Ф.И.О. Кудрявцев Петр Савельевич Подпись _____
Дата составления документа: 24.09.2025_Телефон 8(38844)22-5-02

ВЕДОМОСТЬ ПЕРЕЧЕТА ДЕРЕВЬЕВ

(для сплошного, ленточного и перечета на круговых площадках постоянного радиуса)

Порода_Лиственница____ средневзвешенная категория состояния_2,36

Ступени толщины, см	Количество деревьев по категориям состояния, шт.																Всего	
	1		2		3		4		5		5 (а,б,в)			5 (г,д,е)			шт./куб. м	в том числе подлежит рубке, %
	Н	З	Н	З	Н	З	Н	З	Н	З	Н	З	О	Н	З	О		
1	2	3	4	5	6	7	8	9	10	11	12	13	14	15	16	17	18	19
12																		
16	18		14		13		15										60/9	9
20	17		12		12		13										54/14,58	
24	18		16		16		14										64/26,88	
28	16		14		18		10										58/34,22	
32	14		14		13		8										49/39,2	
36	14		12		11		5										42/43,68	
40	9		9		8		7										33/42,9	
44	9		5		6		4										24/38,16	
48	4		3		2		4										13/24,57	
52	2		2		2		3										9/19,98	
56	1				2		1										4/ 10,28	
60																		
64																		
Итого, шт.	**122**		**101**		**103**		**84**										**410/303,45**	
Итого, куб.м.	**90,63**		**73,76**		**77,67**		**61,39**										**303,45**	
Итого, % от запаса по породе	**29,87**		**24,31**		**25,60**		**20,23**										**100**	

Причины назначения в рубку деревьев категорий состояния:

1_____

2_____

3_____

4_____

ВЕДОМОСТЬ ПЕРЕЧЕТА ДЕРЕВЬЕВ

(для сплошного, ленточного и перечета на круговых площадках постоянного радиуса)

Порода Ель средневзвешенная категория состояния 1,8

Ступени толщины, см	Количество деревьев по категориям состояния, шт.																Всего	
	1		2		3		4		5		5 (а,б,в)			5 (г,д,е)			шт./куб. м	в том числе подлежит рубке, %
	Н	З	Н	З	Н	З	Н	З	Н	З	Н	З	О	Н	З	О		
1	2	3	4	5	6	7	8	9	10	11	12	13	14	15	16	17	18	19
12																		
16	11		10		2												23/3,68	
20	12		12		4												28/7,84	
24	10		11		5												26/12,48	
28	11		9		6												26/17,68	
32	8		9		7												24/22,08	
36	7		5		7												19/24,13	
40	8		4		5												17/28,39	
44	6		5		3												14/28,98	
48	5		4		2												11/27,17	
52	5		2		2												9/26,01	
56	1		1														2/6,64	
60																		
Итого, шт.	**84**		**72**		**43**												**199/205,08**	
Итого, куб.м.	**89,55**		**67**		**48,53**												**205,08**	
Итого, % от запаса по породе	**43,67**		**32,67**		**23,66**												**100**	

Причины назначения в рубку деревьев категорий состояния:

1 _____

2 _____

3 _____

4 _____

ВЕДОМОСТЬ ПЕРЕЧЕТА ДЕРЕВЬЕВ

(для сплошного, ленточного и перечета на круговых площадках постоянного радиуса)

Порода_Береза средневзвешенная категория состояния_1,7

Ступени толщины, см	Количество деревьев по категориям состояния, шт.																Всего	
	1		2		3		4		5		5 (а,б,в)			5 (г,д,е)			шт./куб. м	в том числе подлежит рубке, %
	Н	З	Н	З	Н	З	Н	З	Н	З	Н	З	О	Н	З	О		
1	2	3	4	5	6	7	8	9	10	11	12	13	14	15	16	17	18	19
12																		
16	2		2		1												5/0,8	
20	2		3		2												7/1,89	
24	8		2		2												12/4,92	
28	6		3		2												11/6,49	
32	6		3		3												12/9,36	
36	4		2		1												7/7,07	
40	3		3		1												7/8,82	
44	2		2		1												5/7,7	
48	1		1														2/3,72	
52			1														1/ 2,19	
56																		
60																		
Итого, шт.	**34**		**22**		**13**												**69/52,96**	
Итого, куб.м.	**25,12**		**18,99**		**8,85**												**52,96**	
Итого, % от запаса по породе	**47,43**		**35,86**		**16,71**												**100**	

Причины назначения в рубку деревьев категорий состояния:

1_____

2_____

3_____

4_____

ВЕДОМОСТЬ ПЕРЕЧЕТА ДЕРЕВЬЕВ

(для сплошного, ленточного и перечета на круговых площадках постоянного радиуса)

По насаждению: 6Л3Е1Б средневзвешенная категория состояния 2,09

Ступени толщины, см	Количество деревьев по категориям состояния, шт.																Всего	
	1		2		3		4		5		5 (а,б,в)			5 (г,д,е)			шт./куб. м	в том числе подлежит рубке, %
	Н	З	Н	З	Н	З	Н	З	Н	З	Н	З	О	Н	З	О		
1	2	3	4	5	6	7	8	9	10	11	12	13	14	15	16	17	18	19
12																		
16	31		26		16		15										88/13,48	
20	31		27		18		13										89/24,31	
24	36		29		23		14										102/44,28	
28	33		26		26		10										95/58,39	
32	28		26		23		8										85/70,64	
36	25		19		19		5										68/74,88	
40	20		16		14		7										57/80,11	
44	17		12		10		4										43/74,84	
48	10		8		4		4										26/55,46	
52	7		5		4		3										19/48,18	
56	2		1		2		1										6/16,92	
60																		
64																		
Итого, шт.	**240**		**195**	**0**	**159**	**0**	**84**										**678/561,49**	
Итого, куб.м.	**205,3**		**159,75**		**135,05**		**61,39**										**561,49**	
Итого, % от запаса по породе	**36,56**		**28,45**		**24,05**		**10,93**										**100,00**	

Условные обозначения: Н-не заселено (не поражено, не повреждено), З- заселено стволовыми вредителями (поражено болезнями, повреждено огнём), О -отработано вредителями

Приложение 2
к акту лесопатологического обследования
утвержденному Приказом
Минприроды России
От 09.11.2020 №910

ВРЕМЕННАЯ ПРОБНАЯ ПЛОЩАДЬ № 3

1.1 Субъект Российской Федерации Республика Алтай
Лесничество Усть-Коксинское Участковое лесничество Абайское
Урочище (лесная дача) Карагайская
Квартал 259 Выдел 3 Лесопатологический выдел
Площадь выдела 24,6 га. Площадь лесопатологического выдела 24,6 га.

1.2. Метод перечета:
сплошной, ленты перечета, круговые площадки постоянного радиуса, реласкопические площадки (нужное подчеркнуть).
Количество лент/площадок 1 шт.
Размеры площадок (длина×ширина/радиус) 500м х 20м.
Размер временной пробной площади: 1,0 га

1.3 Фактическая таксационная характеристика насаждения:
Состав 5Л3Е2К. возраст Л-151л.-116 л., К-131 г.,тип леса ТЗМ, полнота 0,6 бонитет 3 запас на га 247 кбм
возобновление ЕСТЕСТВЕННОЕ.

1.4 Номер очага организмов _____
Тип очага вредных организмов: эпизодический, хронический (нужное подчеркнуть)
Фаза развития очага вредных организмов: начальная, нарастания численности, собственно вспышка, кризис (нужное подчеркнуть).

1.5. Причина ослабления, повреждения насаждения и время: 820

Состояние насаждения: Ослабленное лесное насаждение

Средневзвешенная категория состояния насаждения: 2,2

1.6. Назначенные мероприятия: Профилактические мероприятия по защите лесов, улучшение условий обитания и размножения насекомоядных птиц и других насекомоядных животных.

Исполнитель работ по проведению лесопатологического обследования:

Ф.И.О. Кудрявцев Петр Савельевич Подпись _____
Дата составления документа: 24.09.2025 Телефон 8(38844)22-5-02

ВЕДОМОСТЬ ПЕРЕЧЕТА ДЕРЕВЬЕВ

(для сплошного, ленточного и перечета на круговых площадках постоянного радиуса)

Порода_Лиственница_ средневзвешенная категория состояния_2,3

Ступени толщины, см	Количество деревьев по категориям состояния, шт.																Всего	
	1		2		3		4		5		5 (а,б,в)			5 (г,д,е)			шт./куб. м	в том числе подлежит рубке, %
	Н	З	Н	З	Н	З	Н	З	Н	З	Н	З	О	Н	З	О		
1	2	3	4	5	6	7	8	9	10	11	12	13	14	15	16	17	18	19
12																		
16	4		5		3		3										15/2,25	
20	5		6		4		5										20/5,4	
24	7		3		3		4										17/7,14	
28	6		5		5		3										19/11,21	
32	5		4		3		5										17/13,6	
36	4		5		3		4										16/16,64	
40	3		4		2		3										12/15,6	
44	4		3		1		2										10/15,9	
48	2		2		1		1										6/11,34	
52	2		2		2		1										7/15,54	
56	1				1		1										3/5,14	
60																		
64																		
Итого, шт.	**43**		**39**		**28**		**32**										**142/119,76**	
Итого, куб.м.	**37,64**		**33,17**		**24,35**		**24,6**										**119,76**	
Итого, % от запаса по породе	**31,43**		**27,70**		**20,33**		**20,54**										**100**	

Причины назначения в рубку деревьев категорий состояния:

1_____

2_____

3_____

4_____

ВЕДОМОСТЬ ПЕРЕЧЕТА ДЕРЕВЬЕВ

(для сплошного, ленточного и перечета на круговых площадках постоянного радиуса)

Порода_Ель__ средневзвешенная категория состояния2,31_

Ступени толщины, см	Количество деревьев по категориям состояния, шт.																Всего	
	1		2		3		4		5		5 (а,б,в)			5 (г,д,е)			шт./куб. м	в том числе подлежит рубке, %
	Н	З	Н	З	Н	З	Н	З	Н	З	Н	З	О	Н	З	О		
1	2	3	4	5	6	7	8	9	10	11	12	13	14	15	16	17	18	19
12																		
16	8		9		7		3										27/3,78	
20	7		6		9		2										24/6,24	
24	5		5		4		3										17/7,48	
28	4		5		4		1										14/8,68	
32	3		3		4		1										11/9,35	
36	1		3		3		2										9/10,62	
40	2		3		2		1										8/12,32	
44	1		2		2		1										6/11,52	
48	1		1		1												3/6,9	
52																		
56																		
60																		
64																		
Итого, шт.	**32**		**37**		**36**		**14**										**119/76,89**	
Итого, куб.м.	**18,65**		**24,97**		**23,72**		**9,55**										**76,89**	
Итого, % от запаса по породе	**24,26**		**32,47**		**30,85**		**12,42**										**100**	

Причины назначения в рубку деревьев категорий состояния:

1_____

2_____

3_____

4_____

ВЕДОМОСТЬ ПЕРЕЧЕТА ДЕРЕВЬЕВ

(для сплошного, ленточного и перечета на круговых площадках постоянного радиуса)

Порода_Кедр_ средневзвешенная категория состояния_1,8

Ступени толщины, см	Количество деревьев по категориям состояния, шт.																Всего	
	1		2		3		4		5		5 (а,б,в)			5 (г,д,е)			шт./куб. м	в том числе подлежит рубке, %
	Н	З	Н	З	Н	З	Н	З	Н	З	Н	З	О	Н	З	О		
1	2	3	4	5	6	7	8	9	10	11	12	13	14	15	16	17	18	19
12																		
16	2		1		3												6/1,02	
20	2		2		2												6/1,68	
24	3		3		2												8/3,44	
28	2		2		2												6/3,66	
32	1		2		2												5/4,1	
36	2		2		2												6/6,36	
40	2		2		1												5/6,65	
44	1		2		1												4/6,56	
48	3		2														5/9,85	
52	1		1														2/4,66	
56			1														1/ 2,72	
60																		
64																		
Итого, шт.	**19**		**20**		**15**												**54/50,7**	
Итого, куб.м.	**18,89**		**21,93**		**9,88**												**50,7**	
Итого, % от запаса по породе	**37,26**		**43,25**		**19,49**												**100**	

Причины назначения в рубку деревьев категорий состояния:

1_____

2_____

3_____

4_____

ВЕДОМОСТЬ ПЕРЕЧЕТА ДЕРЕВЬЕВ

(для сплошного, ленточного и перечета на круговых площадках постоянного радиуса)

По насаждению: 5Л3Е2К средневзвешенная категория состояния _2,2

Ступени толщины, см	Количество деревьев по категориям состояния, шт.																Всего	
	1		2		3		4		5		5 (а,б,в)			5 (г,д,е)			шт./куб. м	в том числе подлежит рубке, %
	Н	З	Н	З	Н	З	Н	З	Н	З	Н	З	О	Н	З	О		
1	2	3	4	5	6	7	8	9	10	11	12	13	14	15	16	17	18	19
12																		
16	14		15		13		6										48/7,05	
20	14		14		15		7										50/13,32	
24	15		11		9		7										42/18,06	
28	12		12		11		4										39/23,55	
32	9		9		9		6										33/27,05	
36	7		10		8		6										31/33,62	
40	7		9		5		4										25/34,57	
44	6		7		4		3										20/33,98	
48	6		5		2		1										14/28,09	
52	3		3		2		1										9/20,2	
56	1		1		1		1										4/7,86	
60																		
64																		
Итого, шт.	**94**		**96**		**79**		**46**										**315/247,35**	
Итого, куб.м.	**75,18**		**80,07**		**57,95**		**34,15**										**247,35**	
Итого, % от запаса по породе	**30,39**		**32,37**		**23,43**		**13,81**										**100,00**	

Условные обозначения: Н-не заселено (не поражено, не повреждено), З- заселено стволовыми вредителями (поражено болезнями, повреждено огнём), О -отработано вредителями

Приложение 2
к акту лесопатологического обследования
утвержденному Приказом
Минприроды России
От 09.11.2020 №910

ВРЕМЕННАЯ ПРОБНАЯ ПЛОЩАДЬ № 4

1.1 Субъект Российской Федерации Республика Алтай
Лесничество Усть-Коксинское Участковое лесничество Абайское
Урочище (лесная дача) Карагайская
Квартал 265 Выдел 7 Лесопатологический выдел
Площадь выдела 42,1 га. Площадь лесопатологического выдела 42,1 га,

1.2. Метод перечета:
сплошной, ленты перечета, круговые площадки постоянного радиуса, реласкопические площадки (нужное подчеркнуть).
Количество лент/площадок 1 шт.
Размеры площадок (длина×ширина/радиус) 425м х 40м.
Размер временной пробной площади: 1,7 га

1.3 Фактическая таксационная характеристика насаждения:
Состав 9Л1Б+Е. возраст Л-171л., Б- 111 л., тип леса ОСРТ, полнота 0,6 бонитет 3 запас на га 187 кбм
возобновление ЕСТЕСТВЕННОЕ.

1.4 Номер очага организмов _____
Тип очага вредных организмов: эпизодический, хронический (нужное подчеркнуть)
Фаза развития очага вредных организмов: начальная, нарастания численности, собственно вспышка, кризис (нужное подчеркнуть).

1.5. Причина ослабления, повреждения насаждения и время: 820

Состояние насаждения: Ослабленное лесное насаждение

Средневзвешенная категория состояния насаждения: 2,38

1.6. Назначенные мероприятия: Профилактические мероприятия по защите лесов, улучшение условий обитания и размножения насекомоядных птиц и других насекомоядных животных.

Исполнитель работ по проведению лесопатологического обследования:

Ф.И.О. Кудрявцев Петр Савельевич Подпись 
Дата составления документа: 24.09.2025 Телефон 8(38844)22-5-02

ВЕДОМОСТЬ ПЕРЕЧЕТА ДЕРЕВЬЕВ

(для сплошного, ленточного и перечета на круговых площадках постоянного радиуса)

Порода_лиственница_ средневзвешенная категория состояния_2,4

Ступени толщины, см	Количество деревьев по категориям состояния, шт.																Всего	
	1		2		3		4		5		5 (а,б,в)			5 (г,д,е)			шт./куб. м	в том числе подлежит рубке, %
	Н	З	Н	З	Н	З	Н	З	Н	З	Н	З	О	Н	З	О		
1	2	3	4	5	6	7	8	9	10	11	12	13	14	15	16	17	18	19
12																		
16																		
20	3		3		2		2										10/2,5	
24	3		4		4		3										14/5,32	
28	5		3		9		3										20/10,8	
32	6		4		8		5										23/16,56	
36	5		7		5		4										21/19,74	
40	7		5		8		6										26/30,68	
44	9		5		7		5										26/37,44	
48	7		6		9		4										26/44,72	
52	5		6		11		2										24/48,48	
56	4		5		8		2										19/44,27	
60	2		3		3		1										9/24,03	
64			1		**1**												2/6,04	
Итого, шт.	**56**		**52**		**75**		**37**										**220/290,58**	
Итого, куб.м.	**71,63**		**71,57**		**104,23**		**43,15**										**290,58**	
Итого, % от запаса по породе	**24,65**		**24,63**		**35,87**		**14,85**										**100**	

Причины назначения в рубку деревьев категорий состояния:

1_____

2_____

3_____

4_____

ВЕДОМОСТЬ ПЕРЕЧЕТА ДЕРЕВЬЕВ

(для сплошного, ленточного и перечета на круговых площадках постоянного радиуса)

Порода Береза средневзвешенная категория состояния 2,07

Ступени толщины, см	Количество деревьев по категориям состояния, шт.																Всего	
	1		2		3		4		5		5 (а,б,в)			5 (г,д,е)			шт./куб. м	в том числе подле жит рубке, %
	Н	З	Н	З	Н	З	Н	З	Н	З	Н	З	О	Н	З	О		
1	2	3	4	5	6	7	8	9	10	11	12	13	14	15	16	17	18	19
12																		
16																		
20	1		1		1												3/0,66	
24	1		2		1												4/1,32	
28	2		3		2												7/3,29	
32	2		1		2												5/3,15	
36	3		1		3												7/5,67	
40	1		3		3												7/7,14	
44	2		1		2												5/6,2	
48																		
52																		
56																		
60																		
64																		
Итого, шт.	**12**		**12**		**14**												**38/27,43**	
Итого, куб.м.	**8,68**		**8,03**		**10,72**												**27,43**	
Итого, % от запаса по породе	**31,64**		**29,27**		**39,08**												**100,00**	

Причины назначения в рубку деревьев категорий состояния:

1_____

2_____

3_____

4_____

ВЕДОМОСТЬ ПЕРЕЧЕТА ДЕРЕВЬЕВ

(для сплошного, ленточного и перечета на круговых площадках постоянного радиуса)

По насаждению: 9Л1Б+Е средневзвешенная категория состояния 2,38

Ступени толщины, см	Количество деревьев по категориям состояния, шт.																Всего	
	1		2		3		4		5		5 (а,б,в)			5 (г,д,е)			шт./куб. м	в том числе подлежит рубке, %
	Н	З	Н	З	Н	З	Н	З	Н	З	Н	З	О	Н	З	О		
1	2	3	4	5	6	7	8	9	10	11	12	13	14	15	16	17	18	19
12																		
16																		
20	4		4		3		2										13/3,16	
24	4		6		5		3										18/6,64	
28	7		6		11		3										27/14,09	
32	8		5		10		5										28/19,71	
36	8		8		8		4										28/25,41	
40	8		8		11		6										33/37,82	
44	11		6		9		5										31/43,64	
48	7		6		9		4										26/44,72	
52	5		6		11		2										24/48,48	
56	4		5		8		2										19/44,27	
60	2		3		3		1										9/24,03	
64			1		1												2/6,04	
Итого, шт.	**68**		**63**		**88**		**37**										**256318,01**	
Итого, куб.м.	**80,31**		**79,6**		**114,95**		**43,15**										**318,01**	
Итого, % от запаса по породе	**25,25**		**25,03**		**36,15**		**13,57**										**100,00**	

Условные обозначения: Н-не заселено (не поражено, не повреждено), З- заселено стволовыми вредителями (поражено болезнями, повреждено огнём), О -отработано вредителями

Приложение 2
к акту лесопатологического обследования
утвержденному Приказом
Минприроды России
От 09.11.2020 №910

ВРЕМЕННАЯ ПРОБНАЯ ПЛОЩАДЬ № 5

1.1 Субъект Российской Федерации Республика Алтай
Лесничество Усть-Коксинское Участковое лесничество Абайское
Урочище (лесная дача) Карагайская
Квартал 265 Выдел 10 Лесопатологический выдел
Площадь выдела 41,9 га. Площадь лесопатологического выдела 41,9 га,

1.2. Метод перечета:
сплошной, ленты перечета, круговые площадки постоянного радиуса, реласкопические площадки (нужное подчеркнуть).
Количество лент/площадок 1 шт.
Размеры площадок (длина×ширина/радиус) 850м х 20м.
Размер временной пробной площади: 1,7 га

1.3 Фактическая таксационная характеристика насаждения:
Состав 7Л2Е1Б. возраст Л-151л. Е-101г. Б-101, тип леса ОСРТ, полнота 0,5 бонитет 3
запас на га179 кбм
возобновление ЕСТЕСТВЕННОЕ.

1.4 Номер очага организмов _____
Тип очага вредных организмов: эпизодический, хронический (нужное подчеркнуть)
Фаза развития очага вредных организмов: начальная, нарастания численности, собственно вспышка, кризис (нужное подчеркнуть).

1.5. Причина ослабления, повреждения насаждения и время: 820

Состояние насаждения: Ослабленное лесное насаждение

Средневзвешенная категория состояния насаждения: 2,26

1.6. Назначенные мероприятия: Профилактические мероприятия по защите лесов, улучшение условий обитания и размножения насекомоядных птиц и других насекомоядных животных.

Исполнитель работ по проведению лесопатологического обследования:

Ф.И.О. Кудрявцев Петр Савельевич Подпись 
Дата составления документа: 24.09.2025 Телефон 8(38844)22-5-02

ВЕДОМОСТЬ ПЕРЕЧЕТА ДЕРЕВЬЕВ

(для сплошного, ленточного и перечета на круговых площадках постоянного радиуса)

Порода_Лиственница средневзвешенная категория состояния__2,25__

Ступени толщины, см	Количество деревьев по категориям состояния, шт.																Всего	
	1		2		3		4		5		5 (а,б,в)			5 (г,д,е)			шт./куб. м	в том числе подле жит рубке, %
	Н	З	Н	З	Н	З	Н	З	Н	З	Н	З	О	Н	З	О		
1	2	3	4	5	6	7	8	9	10	11	12	13	14	15	16	17	18	19
12																		
16	6		5		7		3										21/3,15	
20	4		6		6		3										19/5,67	
24	7		8		9		3										27/11,76	
28	10		6		7		3										26/15,34	
32	8		9		8		3										28/24	
36	9		11		6		3										29/31,2	
40	8		9		7		3										27/35,1	
44	6		7		5		3										21/31,8	
48	4		6		3		3										16/28,35	
52	2		4		3		3										12/22,2	
56	1		2		2		3										8/15,42	
60			1		1												2/5,86	
64																		
Итого, шт.	**65**		**74**		**64**		**33**										**236/229,85**	
Итого, куб.м.	**61,09**		**79,03**		**60,67**		**29,06**										**229,85**	
Итого, % от запаса по породе	**26,58**		**34,38**		**26,40**		**12,64**										**100**	

Причины назначения в рубку деревьев категорий состояния:

1_____

2_____

3_____

4_____

ВЕДОМОСТЬ ПЕРЕЧЕТА ДЕРЕВЬЕВ

(для сплошного, ленточного и перечета на круговых площадках постоянного радиуса)

Порода_Ель средневзвешенная категория состояния__2,29__

Ступени толщины, см	Количество деревьев по категориям состояния, шт.																Всего	
	1		2		3		4		5		5 (а,б,в)			5 (г,д,е)			шт./куб. м	в том числе подлежит рубке, %
	Н	З	Н	З	Н	З	Н	З	Н	З	Н	З	О	Н	З	О		
1	2	3	4	5	6	7	8	9	10	11	12	13	14	15	16	17	18	19
12																		
16	1		2		1												4/0,56	
20	2		1		2		1										6/1,56	
24	3		2		4		1										10/4,4	
28	4		4		2		1										11/6,82	
32	3		5		2		1										11/9,35	
36	1		3		3		2										9/10,62	
40	2		4		2												8/12,32	
44			3		2												5/9,6	
48			4		1												5/11,5	
52			1		1												2/5,38	
56					1												1/3,11	
60																		
64																		
Итого, шт.	**16**		**29**		**21**		**6**										**72/75,22**	
Итого, куб.м.	**11,27**		**35,5**		**23,92**		**4,53**										**75,22**	
Итого, % от запаса по породе	**14,98**		**47,19**		**31,80**		**6,02**										**100**	

Причины назначения в рубку деревьев категорий состояния:

1_____

2_____

3_____

4_____

ВЕДОМОСТЬ ПЕРЕЧЕТА ДЕРЕВЬЕВ

(для сплошного, ленточного и перечета на круговых площадках постоянного радиуса)

По насаждению: _7Л2Е1Б средневзвешенная категория состояния 2,26_

Ступени толщины, см	Количество деревьев по категориям состояния, шт.																Всего	
	1		2		3		4		5		5 (а,б,в)			5 (г,д,е)			шт./куб. м	в том числе подлежит рубке, %
	Н	З	Н	З	Н	З	Н	З	Н	З	Н	З	О	Н	З	О		
1	2	3	4	5	6	7	8	9	10	11	12	13	14	15	16	17	18	19
12																		
16	7		7		8		3										25/3,71	
20	6		7		8		4										25/7,23	
24	10		10		13		4										37/16,16	
28	14		10		9		4										37/22,16	
32	11		14		10		4										39/33,35	
36	10		14		9		5										38/41,82	
40	10		13		9		3										35/47,42	
44	6		10		7		3										26/41,4	
48	4		10		4		3										21/39,85	
52	2		5		4		3										14/27,58	
56	1		2		3		3										9/18,53	
60			1		1												2/5,86	
64																		
Итого, шт.	**81**		**103**		**85**		**39**										**308/305,07**	
Итого, куб.м.	**72,36**		**114,53**		**84,59**		**33,59**										**305,07**	
Итого, % от запаса по породе	**23,72**		**37,54**		**27,73**		**11,01**										**100,00**	

Условные обозначения: Н-не заселено (не поражено, не повреждено), З- заселено стволовыми вредителями (поражено болезнями, повреждено огнём), О -отработано вредителями

Приложение 2
к акту лесопатологического обследования
утвержденному Приказом
Минприроды России
От 09.11.2020 №910

ВРЕМЕННАЯ ПРОБНАЯ ПЛОЩАДЬ № 6

1.1 Субъект Российской Федерации Республика Алтай
Лесничество Усть-Коксинское Участковое лесничество Абайское
Урочище (лесная дача) Карагайская
Квартал 268 Выдел 19 Лесопатологический выдел
Площадь выдела 17,1 га. Площадь лесопатологического выдела 17,1 га,

1.2. Метод перечета:
сплошной, ленты перечета, круговые площадки постоянного радиуса, реласкопические площадки (нужное подчеркнуть).
Количество лент/площадок 1 шт.
Размеры площадок (длина×ширина/радиус) 350м х 20м.
Размер временной пробной площади: 0,7 га

1.3 Фактическая таксационная характеристика насаждения:
Состав 8Л2Е. возраст Л-171л., Е-151л., тип леса ОСРТ, полнота 0,6 бонитет 3 запас на га 212 кбм
возобновление ЕСТЕСТВЕННОЕ.

1.4 Номер очага организмов _____
Тип очага вредных организмов: эпизодический, хронический (нужное подчеркнуть)
Фаза развития очага вредных организмов: начальная, нарастания численности, собственно вспышка, кризис (нужное подчеркнуть).

1.5. Причина ослабления, повреждения насаждения и время: стволовая гниль (350) погодные условия (820)

Состояние насаждения: Ослабленное лесное насаждение

Средневзвешенная категория состояния насаждения: 2,48

1.6. Назначенные мероприятия: Профилактические мероприятия по защите лесов, улучшение условий обитания и размножения насекомоядных птиц и других насекомоядных животных.

Исполнитель работ по проведению лесопатологического обследования:

Ф.И.О. Кудрявцев Петр Савельевич Подпись 
Дата составления документа: 24.09.2025 Телефон 8(38844)22-5-02

ВЕДОМОСТЬ ПЕРЕЧЕТА ДЕРЕВЬЕВ

(для сплошного, ленточного и перечета на круговых площадках постоянного радиуса)

Порода Лиственница средневзвешенная категория состояния 2,32

Ступени толщины, см	Количество деревьев по категориям состояния, шт.																Всего	
	1		2		3		4		5		5 (а,б,в)			5 (г,д,е)			шт./куб. м	в том числе подлежит рубке, %
	Н	З	Н	З	Н	З	Н	З	Н	З	Н	З	О	Н	З	О		
1	2	3	4	5	6	7	8	9	10	11	12	13	14	15	16	17	18	19
12																		
16																		
20	2		3		2		2		2		2						11/2,75	
24	2		6		4		3										15/5,7	
28	3		3		3		2										11/5,94	
32	2		3		2		3										10/7,2	
36	4		4		3		2		1		1						14/13,16	
40	3		6		3		4		2					2			18/21,24	
44	8		9		9		7		2		2						35/50,4	
48	2		1		2		1										6/10,32	
52	2				2		1										5/10,1	
56					1												1/ 2,33	
60																		
64																		
Итого, шт.	28		35		31		**25**		**7**		**5**			**2**			**126/129, 14**	
Итого, куб.м.	**30,62**		**32,33**		**34,21**		**25,3**		**6,68**		**4,32**			**2,36**			**129,14**	
Итого, % от запаса по породе	**23,71**		**25,03**		**26,49**		**19,59**		**5,17**		**3,35**			**1,82**			**100**	

Причины назначения в рубку деревьев категорий состояния:

1 _____

2 _____

3 _____

4 _____

ВЕДОМОСТЬ ПЕРЕЧЕТА ДЕРЕВЬЕВ

(для сплошного, ленточного и перечета на круговых площадках постоянного радиуса)

Порода_Ель_ средневзвешенная категория состояния_1,87

Ступени толщины, см	Количество деревьев по категориям состояния, шт.																Всего	
	1		2		3		4		5		5 (а,б,в)			5 (г,д,е)			шт./куб. м	в том числе подле жит рубке, %
	Н	З	Н	З	Н	З	Н	З	Н	З	Н	З	О	Н	З	О		
1	2	3	4	5	6	7	8	9	10	11	12	13	14	15	16	17	18	19
12																		
16																		
20	2		3														5/1,19	
24	6		5		2												13/5,1	
28	5		4		6												15/6,24	
32	1		1		3												5/2,19	
36	1		1		1												3/2,97	
40	1				1												2/1,36	
44																		
48																		
52																		
56																		
60																		
64																		
Итого, шт.	**16**		**14**		**13**												**43/19,05**	
Итого, куб.м.	**7,82**		**5,81**		**5,42**												**19,05**	
Итого, % от запаса по породе	**41,05**		**30,50**		**28,45**												**100**	

Причины назначения в рубку деревьев категорий состояния:

1_____

2_____

3_____

4_____

ВЕДОМОСТЬ ПЕРЕЧЕТА ДЕРЕВЬЕВ

(для сплошного, ленточного и перечета на круговых площадках постоянного радиуса)

По насаждению: 8Л2Е средневзвешенная категория состояния 2,48

Ступени толщины, см	Количество деревьев по категориям состояния, шт.																Всего	
	1		2		3		4		5		5 (а,б,в)			5 (г,д,е)			шт./куб. м	в том числе подлежит рубке, %
	Н	З	Н	З	Н	З	Н	З	Н	З	Н	З	О	Н	З	О		
1	2	3	4	5	6	7	8	9	10	11	12	13	14	15	16	17	18	19
12																		
16	2		3														5/1,19	
20	8		8		4		2		2		2						24/7,85	8,3
24	7		10		10		3										30/11,94	
28	4		4		6		2										16/8,13	
32	3		4		3		3										13/10,17	
36	5		4		4		2		1		1						16/14,52	6,3
40	3		6		3		4		2					2			18/21,24	11,1
44	8		9		9		7		2		2						35/50,4	5,7
48	2		1		2		1										6/10,32	
52	2				2		1										5/10,1	
56					1												1/ 2,33	
60																		
64																		
Итого, шт.	**44**		**49**		**44**		**25**		**7**		**5**			**2**			**169/148,19**	
Итого, куб.м.	**38,44**		**38,14**		**39,63**		**25,3**		**6,68**		**4,32**			**2,36**			**148,19**	
Итого, % от запаса по породе	**25,94**		**25,74**		**26,74**		**17,07**		**4,51**		**2,92**			**1,59**			**100,00**	**4,51**

Условные обозначения: Н-не заселено (не поражено, не повреждено), З- заселено стволовыми вредителями (поражено болезнями, повреждено огнём), О -отработано вредителями

Приложение 2
к акту лесопатологического обследования
утвержденному Приказом
Минприроды России
От 09.11.2020 №910

ВРЕМЕННАЯ ПРОБНАЯ ПЛОЩАДЬ № _7___

1.1 Субъект Российской Федерации _____Республика Алтай
Лесничество Усть-Коксинское__ Участковое лесничество Абайское
Урочище (лесная дача) _Карагайская
Квартал 271 Выдел 5 Лесопатологический выдел
Площадь выдела 7,4 га. Площадь лесопатологического выдела 7,4 га,

1.2. Метод перечета:
сплошной, ленты перечета, круговые площадки постоянного радиуса, реласкопические площадки (нужное подчеркнуть).
Количество лент/площадок __1___ шт.
Размеры площадок (длина×ширина/радиус) 300м х 20м.
Размер временной пробной площади: 0,6_га

1.3 Фактическая таксационная характеристика насаждения:
Состав 10Л возраст Л-116л.,тип леса _ОСРТ, полнота 0,5 бонитет 3 запас на га_162_кбм _возобновление ЕСТЕСТВЕННОЕ.

1.4 Номер очага организмов _____
Тип очага вредных организмов: эпизодический, хронический (нужное подчеркнуть)
Фаза развития очага вредных организмов: начальная, нарастания численности, собственно вспышка, кризис (нужное подчеркнуть).

1.5. Причина ослабления, повреждения насаждения и время: 820

Состояние насаждения: Ослабленное лесное насаждение

Средневзвешенная категория состояния насаждения: _2,41

1.6. Назначенные мероприятия: Профилактические мероприятия по защите лесов, улучшение условий обитания и размножения насекомоядных птиц и других насекомоядных животных.

Исполнитель работ по проведению лесопатологического обследования:

Ф.И.О. Кудрявцев Петр Савельевич Подпись _____
Дата составления документа: 24.09.2025_Телефон 8(38844)22-5-02

ВЕДОМОСТЬ ПЕРЕЧЕТА ДЕРЕВЬЕВ

(для сплошного, ленточного и перечета на круговых площадках постоянного радиуса)

Порода Лиственница средневзвешенная категория состояния_2,41

Ступени толщины, см	Количество деревьев по категориям состояния, шт.																Всего	
	1		2		3		4		5		5 (а,б,в)			5 (г,д,е)			шт./куб. м	в том числе подле жит рубке, %
	Н	З	Н	З	Н	З	Н	З	Н	З	Н	З	О	Н	З	О		
1	2	3	4	5	6	7	8	9	10	11	12	13	14	15	16	17	18	19
12																		
16	2		6		2		4										14/2,38	
20	4		7		9		7										27/8,1	
24	9		8		7		5										29/13,05	
28	8		12		10		13										43/27,95	
32	3		1		2		1										7/6,09	
36	2		2		1		2										7/7,91	
40	2		1		2		2										7/9,94	
44	2		1		1		1										5/8,65	
48	1		2				1										4/8,28	
52	1		1														2/ 4,86	
56																	1	
60																	0	
64																		
Итого, шт.	34		41		34		**36**										**145/97,21**	
Итого, куб.м.	**26,46**		**27,37**		**20,13**		**23,25**										**97,21**	
Итого, % от запаса по породе	**27,22**		**28,16**		**20,71**		**23,92**										**100**	

Причины назначения в рубку деревьев категорий состояния:

1 _____

2 _____

3 _____

4 _____

ВЕДОМОСТЬ ПЕРЕЧЕТА ДЕРЕВЬЕВ

(для сплошного, ленточного и перечета на круговых площадках постоянного радиуса)

По насаждению: 10Л средневзвешенная категория состояния 2,41

Ступени толщины, см	Количество деревьев по категориям состояния, шт.																Всего	
	1		2		3		4		5		5 (а,б,в)			5 (г,д,е)			шт./куб. м	в том числе подлежит рубке, %
	Н	З	Н	З	Н	З	Н	З	Н	З	Н	З	О	Н	З	О		
1	2	3	4	5	6	7	8	9	10	11	12	13	14	15	16	17	18	19
12																		
16	2		6		2		4										14/2,38	
20	4		7		9		7										27/8,1	
24	9		8		7		5										29/13,05	
28	8		12		10		13										43/27,95	
32	3		1		2		1										7/6,09	
36	2		2		1		2										7/7,91	
40	2		1		2		2										7/9,94	
44	2		1		1		1										5/8,65	
48	1		2				1										4/8,28	
52	1		1														2/ 4,86	
56																		
60																		
64																		
Итого, шт.	34		41		34		**36**										**145/97,21**	
Итого, куб.м.	**26,46**		**27,37**		**20,13**		**23,25**										**97,21**	
Итого, % от запаса по породе	**27,22**		**28,16**		**20,71**		**23,92**										**100**	

Условные обозначения: Н-не заселено (не поражено, не повреждено), З- заселено стволовыми вредителями (поражено болезнями, повреждено огнём), О -отработано вредителями

Приложение 2
к акту лесопатологического обследования
утвержденному Приказом
Минприроды России
От 09.11.2020 №910

ВРЕМЕННАЯ ПРОБНАЯ ПЛОЩАДЬ № 8

1.1 Субъект Российской Федерации Республика Алтай
Лесничество Усть-Коксинское Участковое лесничество Абайское
Урочище (лесная дача) Карагайская
Квартал 271 Выдел 6 Лесопатологический выдел
Площадь выдела 31,1 га. Площадь лесопатологического выдела 31,1 га,

1.2. Метод перечета:
сплошной, ленты перечета, круговые площадки постоянного радиуса, реласкопические площадки (нужное подчеркнуть).
Количество лент/площадок 1 шт.
Размеры площадок (длина×ширина/радиус) 600м х 20м.
Размер временной пробной площади: 1,2 га

1.3. Фактическая таксационная характеристика насаждения:
Состав 10Л. возраст Л-116л.,тип леса ОСРТ, полнота 0,7 бонитет 3 запас на га 288 кбм
возобновление ЕСТЕСТВЕННОЕ.

1.4. Номер очага организмов _____
Тип очага вредных организмов: эпизодический, хронический (нужное подчеркнуть)
Фаза развития очага вредных организмов: начальная, нарастания численности, собственно вспышка, кризис (нужное подчеркнуть).

1.5. Причина ослабления, повреждения насаждения и время: 820

Состояние насаждения: Ослабленное лесное насаждение

Средневзвешенная категория состояния насаждения: 2,21

1.6. Назначенные мероприятия: Профилактические мероприятия по защите лесов, улучшение условий обитания и размножения насекомоядных птиц и других насекомоядных животных.

Исполнитель работ по проведению лесопатологического обследования:

Ф.И.О. Кудрявцев Петр Савельевич Подпись 
Дата составления документа: 24.09.2025 Телефон 8(38844)22-5-02

ВЕДОМОСТЬ ПЕРЕЧЕТА ДЕРЕВЬЕВ

(для сплошного, ленточного и перечета на круговых площадках постоянного радиуса)

Порода Лиственница средневзвешенная категория состояния 2,21

Ступени толщины, см	Количество деревьев по категориям состояния, шт.																Всего	
	1		2		3		4		5		5 (а,б,в)			5 (г,д,е)			шт./куб. м	в том числе подлежит рубке, %
	Н	З	Н	З	Н	З	Н	З	Н	З	Н	З	О	Н	З	О		
1	2	3	4	5	6	7	8	9	10	11	12	13	14	15	16	17	18	19
12																		
16	4		9		7		3										23/3,45	
20	6		11		9		5										27/8,37	
24	9		10		10		4										33/13,86	
28	10		12		9		3										33/20,06	
32	13		11		12		5										39/32,8	
36	15		10		14		4										42/44,72	
40	12		9		16		3										39/52	
44	10		8		11		2										37/49,29	
48	8		7		9		2										29/49,14	
52	6		4		7		1										23/39,96	
56	2		3		2		1										9/20,56	
60			1		1												2/5,86	
64			1		1												2/6,64	
Итого, шт.	**95**		**96**		**108**		**33**										**332/346,71**	
Итого, куб.м.	**102,98**		**95,29**		**119,38**		**29,06**										**346,71**	
Итого, % от запаса по породе	**29,70**		**27,48**		**34,43**		**8,38**										**100**	

Причины назначения в рубку деревьев категорий состояния:

1 _____

2 _____

3 _____

4 _____

ВЕДОМОСТЬ ПЕРЕЧЕТА ДЕРЕВЬЕВ

(для сплошного, ленточного и перечета на круговых площадках постоянного радиуса)

По насаждению: 10Л средневзвешенная категория состояния 2,21

Ступени толщины, см	Количество деревьев по категориям состояния, шт.																Всего	
	1		2		3		4		5		5 (а,б,в)			5 (г,д,е)			шт./куб. м	в том числе подлежит рубке, %
	Н	З	Н	З	Н	З	Н	З	Н	З	Н	З	О	Н	З	О		
1	2	3	4	5	6	7	8	9	10	11	12	13	14	15	16	17	18	19
12																		
16	4		9		7		3										23/3,45	
20	6		11		9		5										27/8,37	
24	9		10		10		4										33/13,86	
28	10		12		9		3										33/20,06	
32	13		11		12		5										39/32,8	
36	15		10		14		4										42/44,72	
40	12		9		16		3										39/52	
44	10		8		11		2										37/49,29	
48	8		7		9		2										29/49,14	
52	6		4		7		1										23/39,96	
56	2		3		2		1										9/20,56	
60			1		1												2/5,86	
64			1		1												2/6,64	
Итого, шт.	**95**		**96**		**108**		**33**										**332/346,71**	
Итого, куб.м.	**102,98**		**95,29**		**119,38**		**29,06**										**346,71**	
Итого, % от запаса по породе	**29,70**		**27,48**		**34,43**		**8,38**										**100**	

Условные обозначения: Н-не заселено (не поражено, не повреждено), З- заселено стволовыми вредителями (поражено болезнями, повреждено огнём), О -отработано вредителями

Приложение 2
к акту лесопатологического обследования
утвержденному Приказом
Минприроды России
От 09.11.2020 №910

ВРЕМЕННАЯ ПРОБНАЯ ПЛОЩАДЬ № 9

1.1 Субъект Российской Федерации Республика Алтай
Лесничество Усть-Коксинское Участковое лесничество Абайское
Урочище (лесная дача) Карагайская
Квартал 303 Выдел 1 Лесопатологический выдел
Площадь выдела 31 га. Площадь лесопатологического выдела 31 га.

1.2. Метод перечета:
сплошной, ленты перечета, круговые площадки постоянного радиуса, реласкопические площадки (нужное подчеркнуть).
Количество лент/площадок 1 шт.
Размеры площадок (длина×ширина/радиус) 600м х 20м.
Размер временной пробной площади: 1,2 га

1.3 Фактическая таксационная характеристика насаждения:
Состав 8Л2Е возраст Л-171л.Е-111л.,,тип леса ОСРТ, полнота 0,7 бонитет 3
запас на га 248кбм возобновление ЕСТЕСТВЕННОЕ.

1.4 Номер очага организмов _____
Тип очага вредных организмов: эпизодический, хронический (нужное подчеркнуть)
Фаза развития очага вредных организмов: начальная, нарастания численности, собственно вспышка, кризис (нужное подчеркнуть).

1.5. Причина ослабления, повреждения насаждения и время: 820

Состояние насаждения: Ослабленное лесное насаждение

Средневзвешенная категория состояния насаждения: 2,14
1.6. Назначенные мероприятия: Профилактические мероприятия по защите лесов, улучшение условий обитания и размножения насекомоядных птиц и других насекомоядных животных.

Исполнитель работ по проведению лесопатологического обследования:

Ф.И.О. Кудрявцев Петр Савельевич Подпись _____
Дата составления документа: 24.09.2025 Телефон 8(38844)22-5-02

ВЕДОМОСТЬ ПЕРЕЧЕТА ДЕРЕВЬЕВ

(для сплошного, ленточного и перечета на круговых площадках постоянного радиуса)

Порода_Лиственница__ средневзвешенная категория состояния_2,12

Ступени толщины, см	Количество деревьев по категориям состояния, шт.																Всего	
	1		2		3		4		5		5 (а,б,в)			5 (г,д,е)			шт./куб. м	в том числе подлежит рубке, %
	Н	З	Н	З	Н	З	Н	З	Н	З	Н	З	О	Н	З	О		
1	2	3	4	5	6	7	8	9	10	11	12	13	14	15	16	17	18	19
12																		
16	2		4				2										8/1,2	
20	3		5		7		4										11/4,75	
24	8		8		5		3										23/9,12	
28	7		9		6		2										22/12,96	
32	4		11		4		4										23/16,56	
36	6		8		6		3										24/21,62	
40	7		7		8		3										24/29,5	
44	7		8		7		2										24/34,56	
48	9		9		7		2										26/46,44	
52	7		**8**		4		1										24/40,4	
56	4		**4**		3												15/25,63	
60	2		1		3												6/16,02	
64	1		1		1												3/9,06	
Итого, шт.	**67,00**		**83,00**		**61,00**		**26**										**237/267,82**	
Итого, куб.м.	**82,03**		**91,62**		**73,07**		**21,1**										**267,82**	
Итого, % от запаса по породе	**30,63**		**34,21**		**27,28**		**7,88**										**100**	

Причины назначения в рубку деревьев категорий состояния:

1_____

2_____

3_____

4_____

ВЕДОМОСТЬ ПЕРЕЧЕТА ДЕРЕВЬЕВ

(для сплошного, ленточного и перечета на круговых площадках постоянного радиуса)

Порода Ель средневзвешенная категория состояния 2,21

Ступени толщины, см	Количество деревьев по категориям состояния, шт.																Всего	
	1		2		3		4		5		5 (а,б,в)			5 (г,д,е)			шт./куб. м	в том числе подлежит рубке, %
	Н	З	Н	З	Н	З	Н	З	Н	З	Н	З	О	Н	З	О		
1	2	3	4	5	6	7	8	9	10	11	12	13	14	15	16	17	18	19
12																		
16	1				1												2/0,28	
20	2		1		2												5/1,3	
24	3		3		4												10/4,4	
28	2		4		3												9/5,58	
32	2		3		2												7/5,95	
36	2		3		3												8/9,44	
40	1		2		2												5/7,7	
44	2		3		2												7/13,44	
48	1		1		2												4/9,2	
52			1		2												3/8,07	
56					1												1/ 3,11	
60																		
64																		
Итого, шт.	**16**		**21**		**24**												**61/68,47**	
Итого, куб.м.	**14,96**		**23,98**		**29,53**												**68,47**	
Итого, % от запаса по породе	**21,85**		**35,02**		**43,13**												**100**	

Причины назначения в рубку деревьев категорий состояния:

1 _____

2 _____

3 _____

4 _____

ВЕДОМОСТЬ ПЕРЕЧЕТА ДЕРЕВЬЕВ

(для сплошного, ленточного и перечета на круговых площадках постоянного радиуса)

По насаждению: 8Л2Е средневзвешенная категория состояния _2,14

Ступени толщины, см	Количество деревьев по категориям состояния, шт.																Всего	
	1		2		3		4		5		5 (а,б,в)			5 (г,д,е)			шт./куб. м	в том числе подлежит рубке, %
	Н	З	Н	З	Н	З	Н	З	Н	З	Н	З	О	Н	З	О		
1	2	3	4	5	6	7	8	9	10	11	12	13	14	15	16	17	18	19
12																		
16	3		4		1		2										10/1,48	
20	5		6		9		4										24/6,05	
24	11		11		9		3										34/13,52	
28	9		13		9		2										33/18,54	
32	6		14		6		4										30/22,51	
36	8		11		9		3										31/31,06	
40	8		9		10		3										30/37,2	
44	9		11		9		2										31/48	
48	10		10		9		2										31/55,64	
52	7		9		6		1										23/48,47	
56	4		4		4		0										12/28,74	
60	2		1		3		0										6/16,02	
64	1		1		1												3/9,06	
Итого, шт.	**83**		**104**		**85**		**26**										**298/336,29**	
Итого, куб.м.	**96,99**		**115,6**		**102,6**		**21,1**										**336,29**	
Итого, % от запаса по породе	**28,84**		**34,38**		**30,51**		**6,27**										**100,00**	

Условные обозначения: Н-не заселено (не поражено, не повреждено), З- заселено стволовыми вредителями (поражено болезнями, повреждено огнём), О -отработано вредителями

Приложение 2
к акту лесопатологического обследования
утвержденному Приказом
Минприроды России
От 09.11.2020 №910

ВРЕМЕННАЯ ПРОБНАЯ ПЛОЩАДЬ № 10

1.1 Субъект Российской Федерации Республика Алтай
Лесничество Усть-Коксинское Участковое лесничество Абайское
Урочище (лесная дача) Амурская
Квартал 352 Выдел 13 Лесопатологический выдел
Площадь выдела 55,8 га. Площадь лесопатологического выдела 55,8 га,

1.2. Метод перечета:
сплошной, ленты перечета, круговые площадки постоянного радиуса, реласкопические площадки (нужное подчеркнуть).
Количество лент/площадок 1 шт.
Размеры площадок (длина×ширина/радиус) 850м х 20м.
Размер временной пробной площади: 1,7 га

1.3 Фактическая таксационная характеристика насаждения:
Состав 6Л2Е2Б. возраст Л-151л., Е-91л., Б-101г., тип леса КРТ, полнота 0,6 бонитет 2
запас на га 230 кбм
возобновление ЕСТЕСТВЕННОЕ.

1.4 Номер очага организмов _____
Тип очага вредных организмов: эпизодический, хронический (нужное подчеркнуть)
Фаза развития очага вредных организмов: начальная, нарастания численности, собственно вспышка, кризис (нужное подчеркнуть).

1.5. Причина ослабления, повреждения насаждения и время: 820

Состояние насаждения: Ослабленное лесное насаждение

Средневзвешенная категория состояния насаждения: 2,33

1.6. Назначенные мероприятия: Профилактические мероприятия по защите лесов, улучшение условий обитания и размножения насекомоядных птиц и других насекомоядных животных.

Исполнитель работ по проведению лесопатологического обследования:

Ф.И.О. Кудрявцев Петр Савельевич Подпись _____
Дата составления документа: 24.09.2025 Телефон 8(38844)22-5-02

ВЕДОМОСТЬ ПЕРЕЧЕТА ДЕРЕВЬЕВ

(для сплошного, ленточного и перечета на круговых площадках постоянного радиуса)

Порода_Лиственница__ средневзвешенная категория состояния_2,35

Ступени толщины, см	Количество деревьев по категориям состояния, шт.																Всего	
	1		2		3		4		5		5 (а,б,в)			5 (г,д,е)			шт./куб. м	в том числе подлежит рубке, %
	Н	З	Н	З	Н	З	Н	З	Н	З	Н	З	О	Н	З	О		
1	2	3	4	5	6	7	8	9	10	11	12	13	14	15	16	17	18	19
12																		
16	6		4		2												12/1,8	
20	7		6		4		2										15/5,13	
24	4		5		4		2										16/6,3	
28	6		7		5		4										19/12,98	
32	7		5		6		3										22/16,8	
36	5		6		7		3										19/21,84	
40	5		5		6		3										21/24,7	
44	6		4		6		3										20/30,21	
48	5		6		5		4										19/37,8	
52	5		3		5		3										19/35,52	
56	3		3		1		2										9/23,13	
60	2		2		1		**2**										7/20,51	
64			1				**1**										2/6,64	
Итого, шт.	**61,00**		**57,00**		**52,00**		**32**										**202/243,36**	
Итого, куб.м.	**68,97**		**66,44**		**61,48**		**46,47**										**243,36**	
Итого, % от запаса по породе	**28,34**		**27,30**		**25,26**		**19,10**										**100**	

Причины назначения в рубку деревьев категорий состояния:

1_____

2_____

3_____

4_____

ВЕДОМОСТЬ ПЕРЕЧЕТА ДЕРЕВЬЕВ

(для сплошного, ленточного и перечета на круговых площадках постоянного радиуса)

Порода_Ель_ средневзвешенная категория состояния_2,27

Ступени толщины, см	Количество деревьев по категориям состояния, шт.																Всего	
	1		2		3		4		5		5 (а,б,в)			5 (г,д,е)			шт./куб. м	в том числе подлежит рубке, %
	Н	З	Н	З	Н	З	Н	З	Н	З	Н	З	О	Н	З	О		
1	2	3	4	5	6	7	8	9	10	11	12	13	14	15	16	17	18	19
12																		
16	1		1		2		1										5/0,7	
20	2		1		1		2										6/1,56	
24	2		2		3												7/3,08	
28	2		3		4		1										10/6,2	
32	3		2		3		1										9/7,65	
36	3		3		5												11/12,98	
40	2		4		3												9/13,86	
44	2		4		3												9/17,28	
48	1		1		2												4/9,2	
52			1		2												3/8,07	
56					1												1/3,11	
60																		
64																		
Итого, шт.	**18**		**22**		**29**		**5**		**0**					**0**			**74/83,69**	
Итого, куб.м.	**18,09**		**27,21**		**36,26**		**2,13**										**83,69**	
Итого, % от запаса по породе	**21,62**		**32,51**		**43,33**		**2,55**										**100**	

Причины назначения в рубку деревьев категорий состояния:

1_____

2_____

3_____

4_____

ВЕДОМОСТЬ ПЕРЕЧЕТА ДЕРЕВЬЕВ

(для сплошного, ленточного и перечета на круговых площадках постоянного радиуса)

Порода_Берёза__ средневзвешенная категория состояния_2,37

Ступени толщины, см	Количество деревьев по категориям состояния, шт.																Всего	
	1		2		3		4		5		5 (а,б,в)			5 (г,д,е)			шт./куб. м	в том числе подлежит рубке, %
	Н	З	Н	З	Н	З	Н	З	Н	З	Н	З	О	Н	З	О		
1	2	3	4	5	6	7	8	9	10	11	12	13	14	15	16	17	18	19
12																		
16	2																2/0,28	
20	1		1														2/0,48	
24	1		1		1		1										4/1,48	
28	2		4		5												11/5,83	
32	4		6		7		3										20/14	
36	2		5		6												13/11,83	
40	4		4		3		2										13/14,82	
44	2		2		3		2										9/12,42	
48			1		1												2/3,34	
52																		
56																		
60																		
64																		
Итого, шт.	**18**		**24**		**26**		**8**										**76/64,48**	
Итого, куб.м.	**13,89**		**20,47**		**22,61**		**7,51**										**64,48**	
Итого, % от запаса по породе	**21,54**		**31,75**		**35,07**		**11,65**										**100**	

Причины назначения в рубку деревьев категорий состояния:

1_____

2_____

3_____

4_____

ВЕДОМОСТЬ ПЕРЕЧЕТА ДЕРЕВЬЕВ

(для сплошного, ленточного и перечета на круговых площадках постоянного радиуса)

По насаждению: 6Л2Е2Б средневзвешенная категория состояния 2,33

Ступени толщины, см	Количество деревьев по категориям состояния, шт.																Всего	
	1		2		3		4		5		5 (а,б,в)			5 (г,д,е)			шт./куб. м	в том числе подлежит рубке, %
	Н	З	Н	З	Н	З	Н	З	Н	З	Н	З	О	Н	З	О		
1	2	3	4	5	6	7	8	9	10	11	12	13	14	15	16	17	18	19
12																		
16	9		5		4		1										19/2,78	
20	10		8		5		4										27/7,17	
24	7		8		8		3										26/10,86	
28	10		14		14		5										43/25,01	
32	14		13		16		7										50/38,45	
36	10		14		18		3										45/46,65	
40	11		13		12		5										41/53,38	
44	10		10		12		5										37/59,91	
48	6		8		8		4										26/50,34	
52	5		4		7		3										19/43,59	
56	3		3		2		2										10/26,24	
60	2		2		1		2										7/20,51	
64			1				1										2/6,64	
Итого, шт.	**97,00**		**103**		**107**		**45**										**352/391,53**	
Итого, куб.м.	**100,95**		**114,12**		**120,35**		**56,11**										**391,53**	
Итого, % от запаса по породе	**25,78**		**29,15**		**30,74**		**14,33**										**100,00**	

Условные обозначения: Н-не заселено (не поражено, не повреждено), З- заселено стволовыми вредителями (поражено болезнями, повреждено огнём), О -отработано вредителями

Приложение 3
к акту лесопатологического обследования
утвержденному Приказом
Минприроды России
от 09.11.2020 №910

Абрис участка леса.

М 1:10000

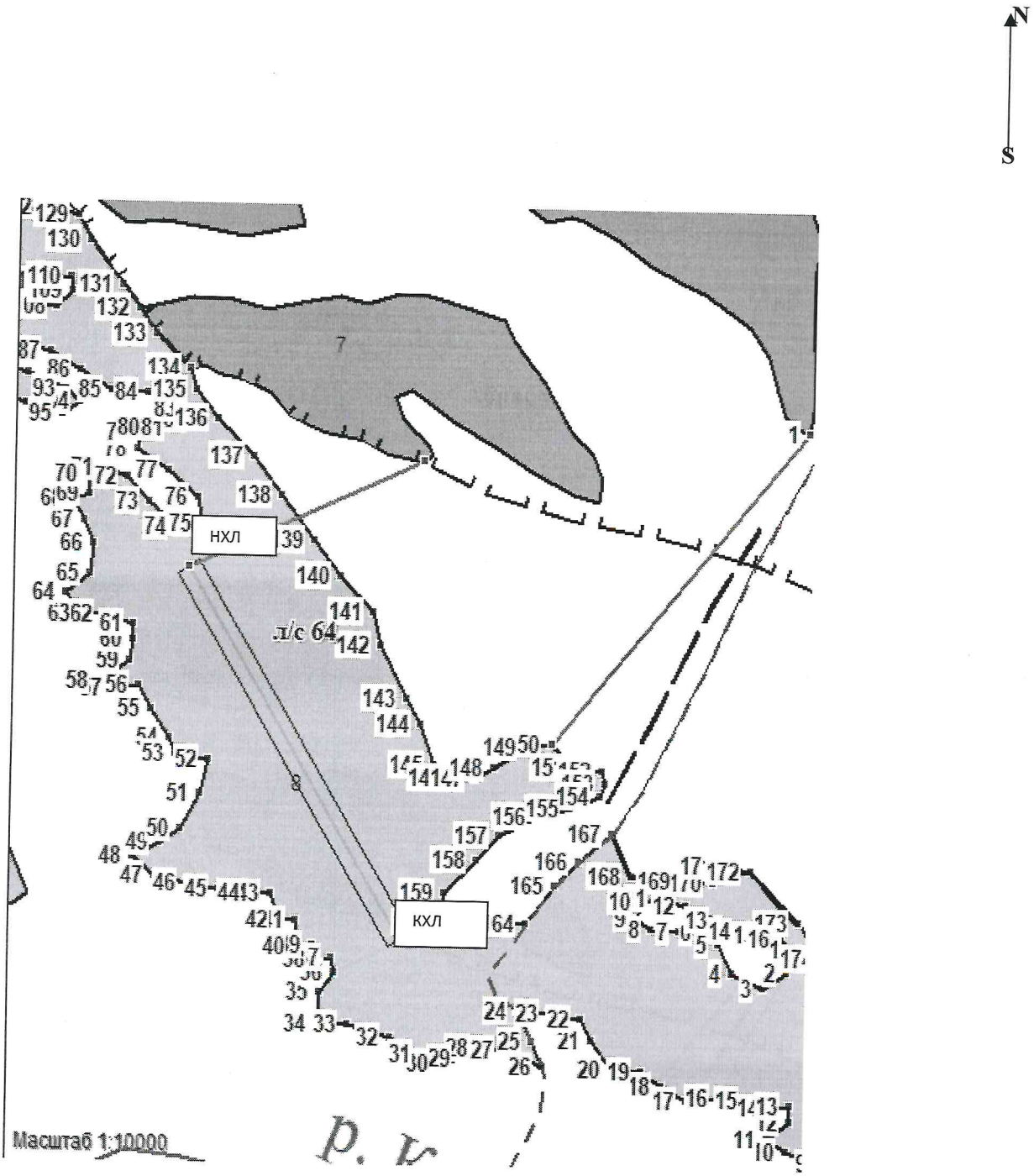

Условные обозначения:
Границы выдела -
ленты перечета -
Номера поворотных точек – 1,2,3,4
ходовая линия начало ходовой линии конец ходовой линии

НХЛ КХЛ

№ квартала	Номер выдела	№ лесопатологического выдела	Размеры ленты (круговой площадки) перечета					Координаты начала, конца и поворотных точек лент перечета/ центров круговых площадок перечета	
			№ ленты (площадки)	длина, м	ширина, м	радиус, м	площадь, га		
252	8			650	40		2,6	50,34976907	84,84359126
								50,34484313	84,84875056

Пространственное размещение лесопатологических выделов
(включается в Акт при выделении лесопатологических выделов, для указания пространственного расположения поврежденных и погибших насаждений)

Номера точек	Координаты		Длина, м

Исполнитель работ по проведению лесопатологического обследования:

Ф.И.О. Кудрявцев Петр Савельевич Подпись 

Дата составления документа: 24.09.2025 Телефон 8(38844)22-5-02

Приложение 3
к акту лесопатологического обследования
утвержденному Приказом
Минприроды России
от 09.11.2020 №910

Абрис участка леса.

М 1:10000

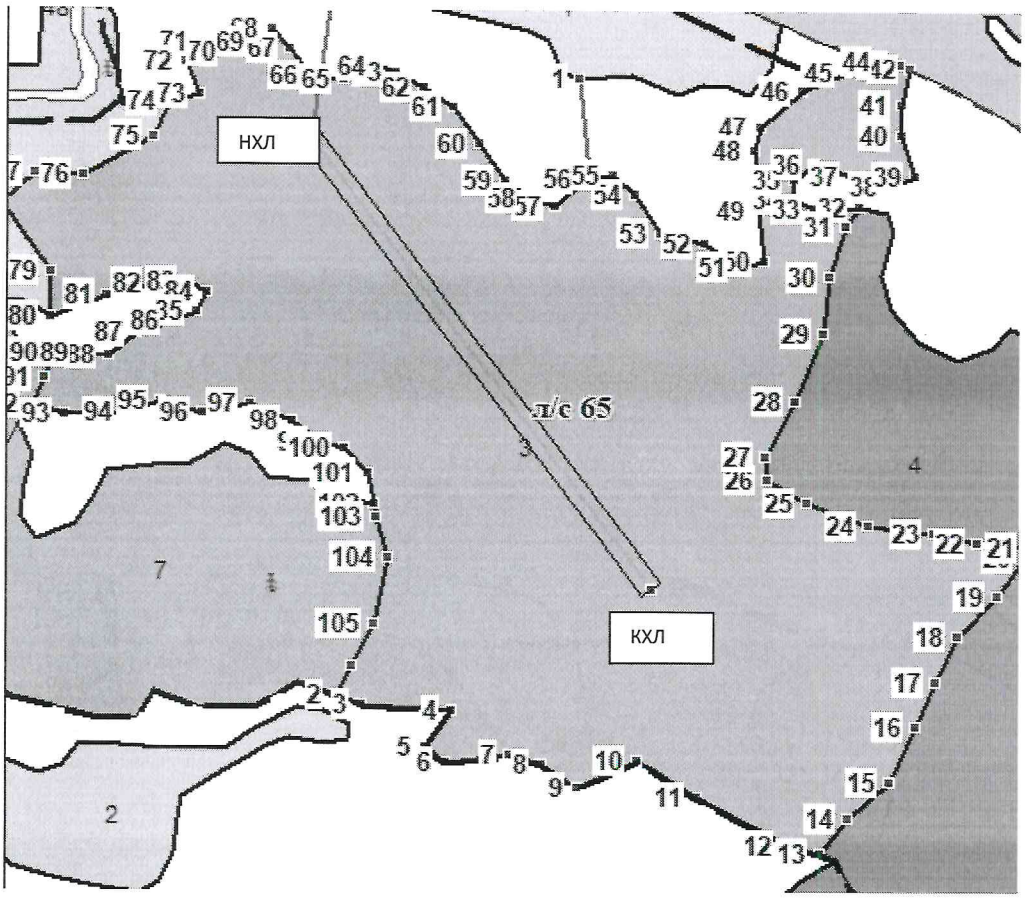

Условные обозначения:
Границы выдела -
ленты перечета -
Номера поворотных точек – 1,2,3,4

ходовая линия начало ходовой линии конец ходовой линии

НХЛ КХЛ

№ квартала	Номер выдела	№ лесопатологического выдела	Размеры ленты (круговой площадки) перечета					Координаты начала, конца и поворотных точек лент перечета/ центров круговых площадок перечета	
			№ ленты (площадки)	длина, м	ширина, м	радиус, м	площадь, га		
253	3			575	40		2,3	50,3682041	84,8984293
								50,36267998	84,90485614

Пространственное размещение лесопатологических выделов
(включается в Акт при выделении лесопатологических выделов, для указания пространственного расположения поврежденных и погибших насаждений)

Номера точек	Координаты		Длина, м

Исполнитель работ по проведению лесопатологического обследования:

Ф.И.О. Кудрявцев Петр Савельевич Подпись _____

Дата составления документа: 24.09.2025 Телефон 8(38844)22-5-02

Приложение 3
к акту лесопатологического обследования
утвержденному Приказом
Минприроды России
от 09.11.2020 №910

Абрис участка

М 1:10000

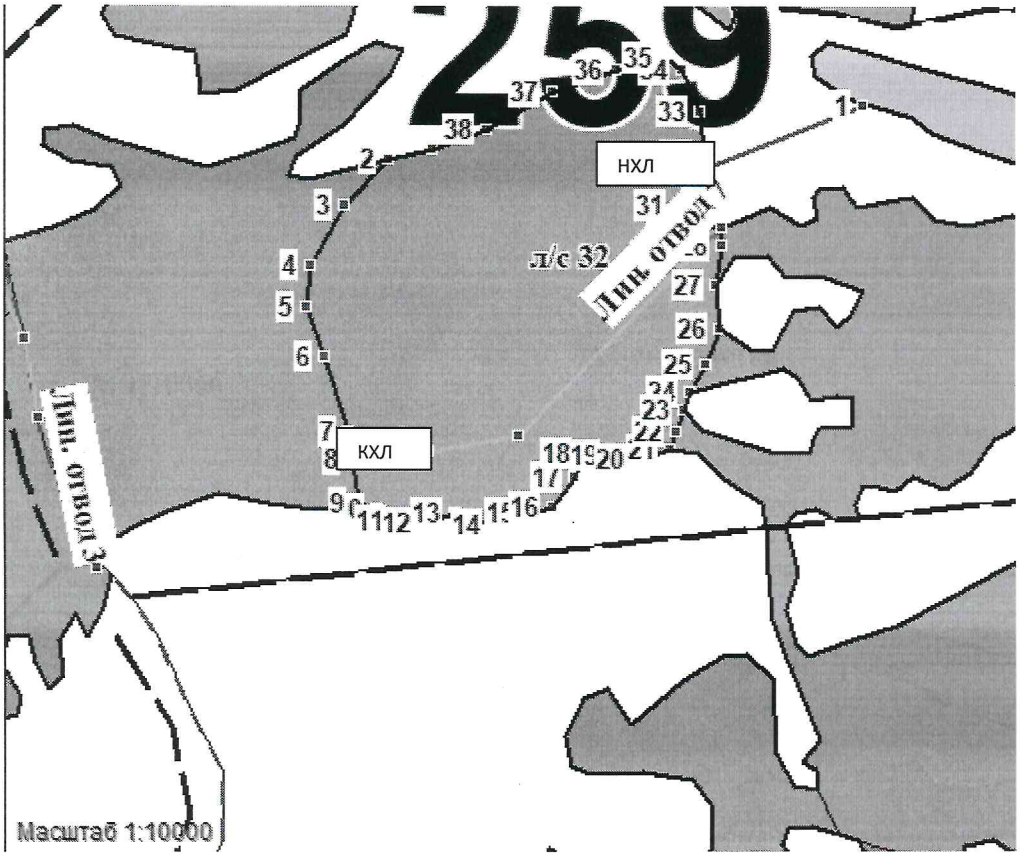

Условные обозначения:
Границы выдела -
ленты перечета -
Номера поворотных точек – 1,2,3,4

Ходовая линия начало ходовой линии НХЛ

конец ходовой линии КХЛ

№ квартала	Номер выдела	№ лесопатологического выдела	Размеры ленты (круговой площадки) перечета					Координаты начала, конца и поворотных точек лент перечета/ центров круговых площадок перечета	
			№ ленты (площадки)	длина, м	ширина, м	радиус, м	площадь, га		
259	3			500	20		1,0	50,34501868	84,70926616
								50,34500692	84,70923056
								50,34275807	84,70591142
								50,3425634	84,70424612
								50,34254872	84,70374416

Пространственное размещение лесопатологических выделов
(включается в Акт при выделении лесопатологических выделов, для указания пространственного расположения поврежденных и погибших насаждений)

Номера точек	Координаты		Длина, м

Исполнитель работ по проведению лесопатологического обследования:

Ф.И.О. Кудрявцев Петр Савельевич Подпись _____

Дата составления документа: 24.09.2025 Телефон 8(38844)22-5-02

Приложение 3
к акту лесопатологического обследования
утвержденному Приказом
Минприроды России
от 09.11.2020 №910

Абрис участка

М 1:10000

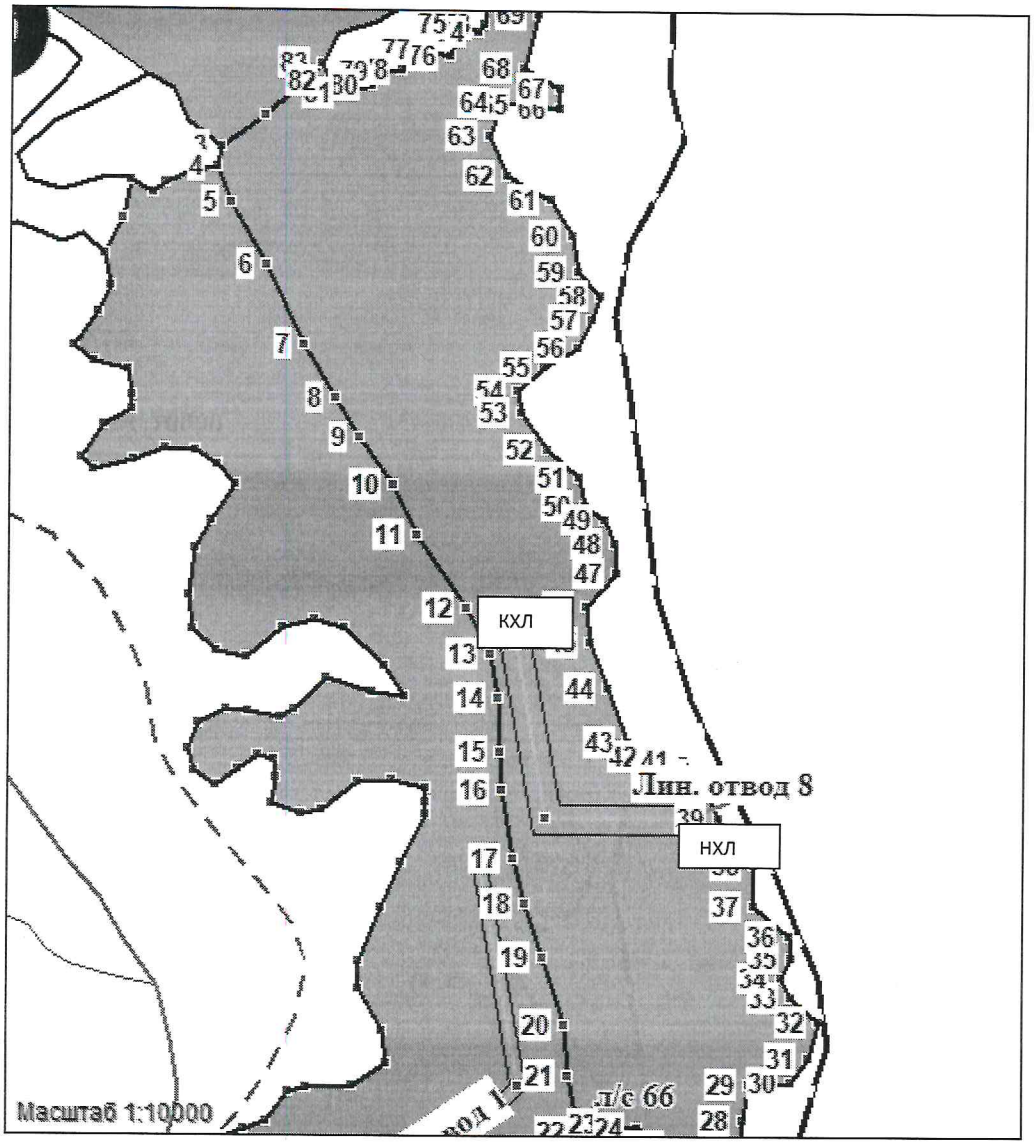

Условные обозначения:
Границы выдела -
ленты перечета -
Номера поворотных точек – 1,2,3,4

Ходовая линия начало ходовой линии конец ходовой линии

НХЛ КХЛ

№ квартала	Номер выдела	№ лесопатологического выдела	Размеры ленты (круговой площадки) перечета					Координаты начала, конца и поворотных точек лент перечета/ центров круговых площадок перечета	
			№ ленты (площадки)	длина, м	ширина, м	радиус, м	площадь, га		
265	7			425	40		1,7	50,30722723	84,77223361
								50,30721093	84,76950887
								50,30929682	84,76890476

Пространственное размещение лесопатологических выделов
(включается в Акт при выделении лесопатологических выделов, для указания пространственного расположения поврежденных и погибших насаждений)

Номера точек	Координаты		Длина, м

Исполнитель работ по проведению лесопатологического обследования:

Ф.И.О. Кудрявцев Петр Савельевич Подпись 

Дата составления документа: 24.09.2025 Телефон 8(38844)22-5-02

Приложение 3
к акту лесопатологического обследования
утвержденному Приказом
Минприроды России
от 09.11.2020 №910

Абрис участка

М 1:10000

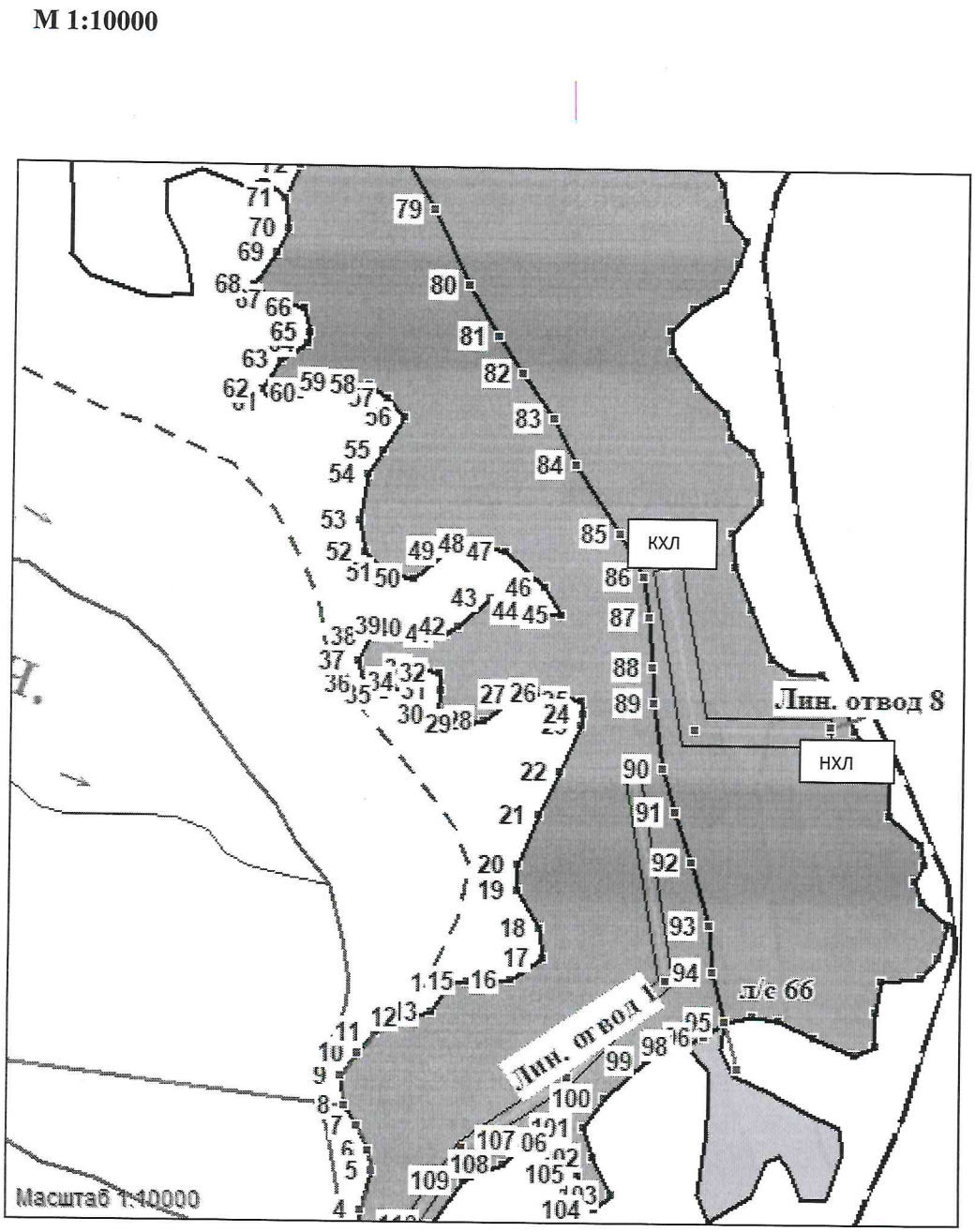

Условные обозначения:
Границы выдела -
ленты перечета -
Номера поворотных точек – 1,2,3,4

Ходовая линия начало ходовой линии конец ходовой линии

НХЛ КХЛ

№ квартала	Номер выдела	№ лесопатологического выдела	Размеры ленты (круговой площадки) перечета					Координаты начала, конца и поворотных точек лент перечета/ центров круговых площадок перечета	
			№ ленты (площадки)	длина, м	ширина, м	радиус, м	площадь, га		
265	10			850	20		1,7	50,30066161	84,76385152
								50,3018409	84,7650859
								50,30274744	84,76712673
								50,30400292	84,76906641
								50,30676028	84,76826283

Пространственное размещение лесопатологических выделов
(включается в Акт при выделении лесопатологических выделов, для указания пространственного расположения поврежденных и погибших насаждений)

Номера точек	Координаты		Длина, м

Исполнитель работ по проведению лесопатологического обследования:

Ф.И.О. Кудрявцев Петр Савельевич Подпись 

Дата составления документа: 24.09.2025 Телефон 8(38844)22-5-02

Приложение 3
к акту лесопатологического обследования
утвержденному Приказом
Минприроды России
от 09.11.2020 №910

Абрис участка

М 1:10000

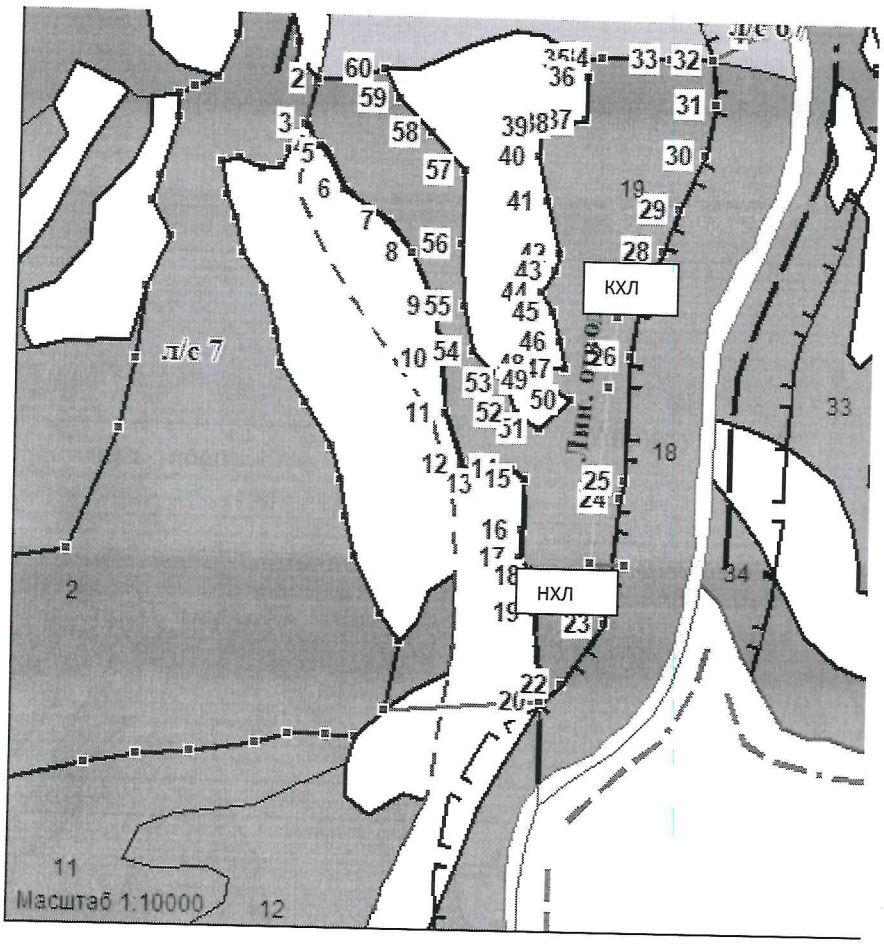

Условные обозначения:
Границы выдела -
ленты перечета -
Номера поворотных точек – 1,2,3,4

Ходовая линия начало ходовой линии конец ходовой линии

НХЛ КХЛ

№ квартала	Номер выдела	№ лесопатологического выдела	Размеры ленты (круговой площадки) перечета					Координаты начала, конца и поворотных точек лент перечета/ центров круговых площадок перечета	
			№ ленты (площадки)	длина, м	ширина, м	радиус, м	площадь, га		
268	19			350	20		0,7	50,27881511	84,80614986
								50,28095198	84,80640695
								50,28182528	84,80653833

Пространственное размещение лесопатологических выделов
(включается в Акт при выделении лесопатологических выделов, для указания пространственного расположения поврежденных и погибших насаждений)

Номера точек	Координаты		Длина, м

Исполнитель работ по проведению лесопатологического обследования:

Ф.И.О. Кудрявцев Петр Савельевич Подпись _____

Дата составления документа: 24.09.2025 Телефон 8(38844)22-5-02

Приложение 3
к акту лесопатологического обследования
утвержденному Приказом
Минприроды России
от 09.11.2020 №910

Абрис участка

М 1:10000

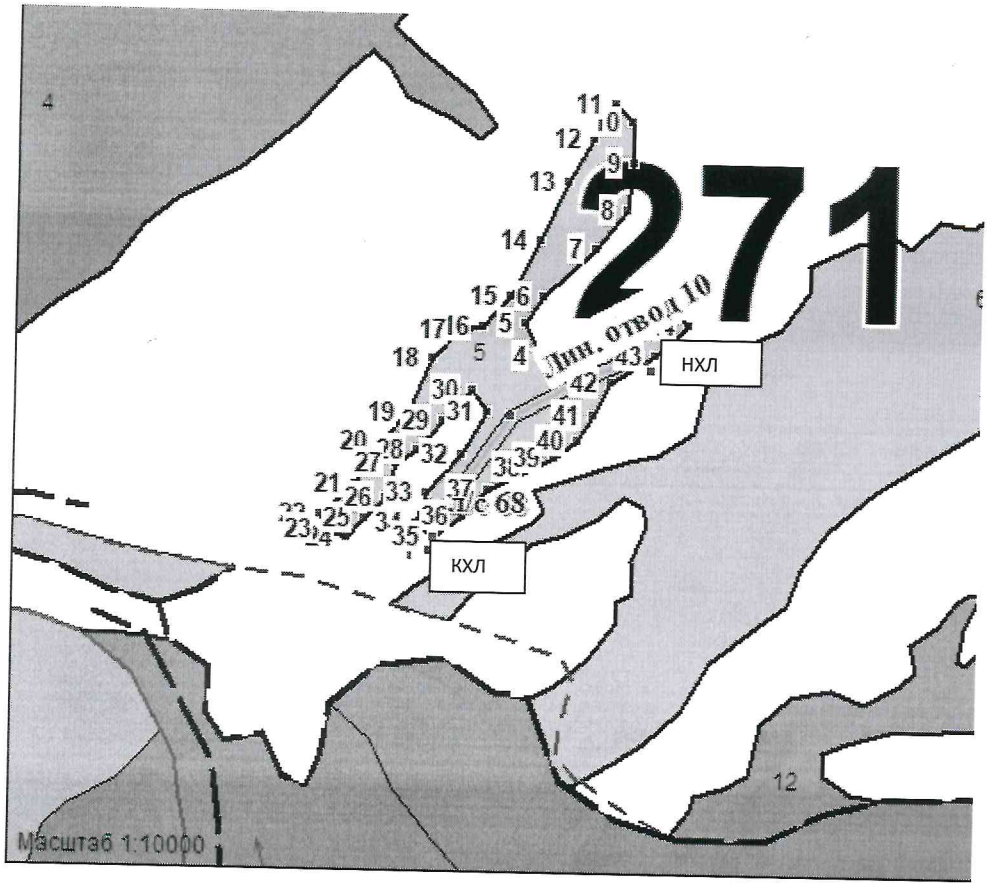

Условные обозначения:
Границы выдела -
ленты перечета -
Номера поворотных точек – 1,2,3,4

Ходовая линия начало ходовой линии конец ходовой линии

НХЛ КХЛ

№ квартала	Номер выдела	№ лесопатологического выдела	Размеры ленты (круговой площадки) перечета					Координаты начала, конца и поворотных точек лент перечета/ центров круговых площадок перечета	
			№ ленты (площадки)	длина, м	ширина, м	радиус, м	площадь, га		
271	5			300	20		0,6	50,33073458	84,92551619
								50,33037191	84,92424293
								50,32995004	84,92305929
								50,32893462	84,92197689

Пространственное размещение лесопатологических выделов
(включается в Акт при выделении лесопатологических выделов, для указания пространственного расположения поврежденных и погибших насаждений)

Номера точек	Координаты		Длина, м

Исполнитель работ по проведению лесопатологического обследования:

Ф.И.О. Кудрявцев Петр Савельевич Подпись _____

Дата составления документа: 24.09.2025 Телефон 8(38844)22-5-02

Приложение 3
к акту лесопатологического обследования
утвержденному Приказом
Минприроды России
от 09.11.2020 №910

Абрис участка

М 1:10000

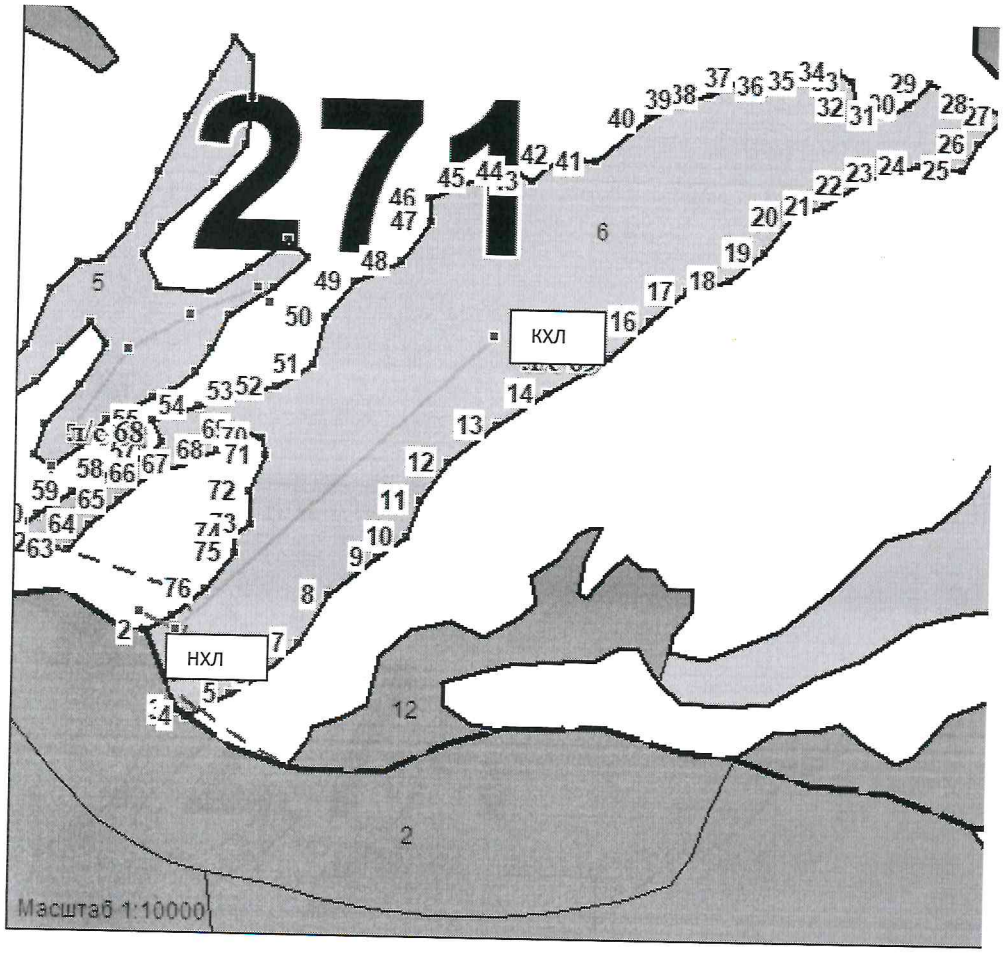

Условные обозначения:
Границы выдела -
ленты перечета -
Номера поворотных точек – 1,2,3,4

Ходовая линия начало ходовой линии конец ходовой линии

НХЛ КХЛ

№ квартала	Номер выдела	№ лесопатологического выдела	Размеры ленты (круговой площадки) перечета					Координаты начала, конца и поворотных точек лент перечета/ центров круговых площадок перечета	
			№ ленты (площадки)	длина, м	ширина, м	радиус, м	площадь, га		
271	6			600	20		1,2	50,3302088	84,93012336
								50,32649096	84,92408558

Пространственное размещение лесопатологических выделов
(включается в Акт при выделении лесопатологических выделов, для указания пространственного расположения поврежденных и погибших насаждений)

Номера точек	Координаты		Длина, м

Исполнитель работ по проведению лесопатологического обследования:

Ф.И.О. Кудрявцев Петр Савельевич Подпись _____

Дата составления документа: 24.09.2025 Телефон 8(38844)22-5-02

Приложение 3
к акту лесопатологического обследования
утвержденному Приказом
Минприроды России
от 09.11.2020 №910

Абрис участка

М 1:10000

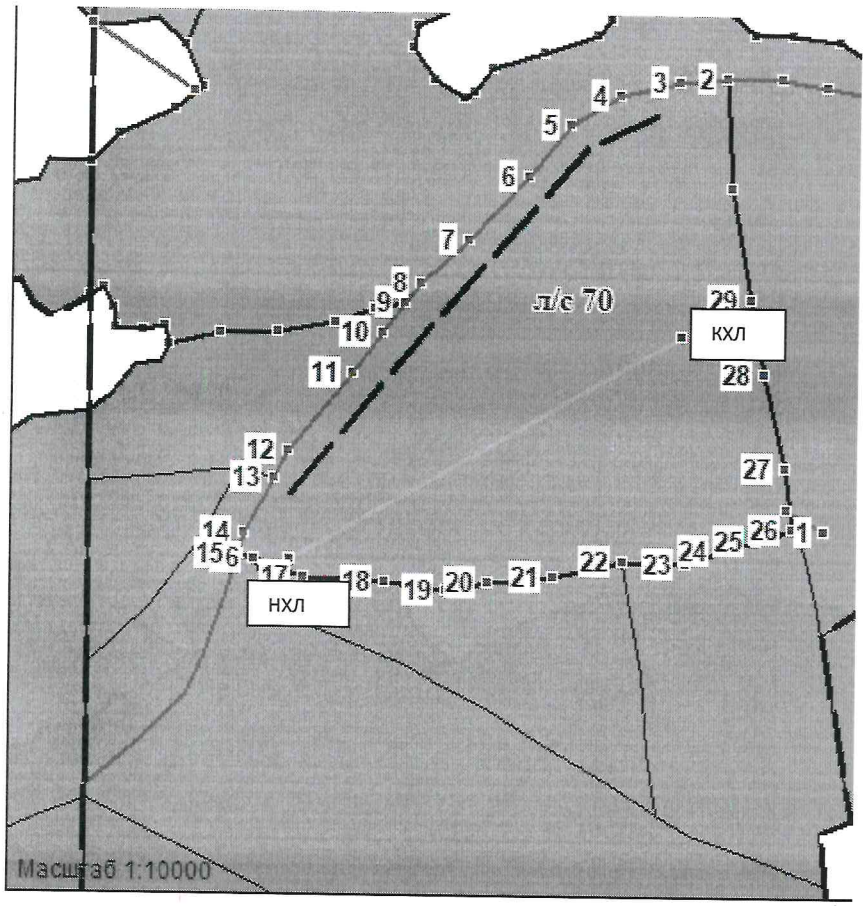

Условные обозначения:
Границы выдела -
ленты перечета -
Номера поворотных точек – 1,2,3,4

Ходовая линия начало ходовой линии конец ходовой линии
НХЛ КХЛ

№ квартала	Номер выдела	№ лесопатологического выдела	Размеры ленты (круговой площадки) перечета					Координаты начала, конца и поворотных точек лент перечета/ центров круговых площадок перечета	
			№ ленты (площадки)	длина, м	ширина, м	радиус, м	площадь, га		
303	1			600	20		1,2	50,28196197	84,74387759
								50,28471146	84,7511726

Пространственное размещение лесопатологических выделов
(включается в Акт при выделении лесопатологических выделов, для указания пространственного расположения поврежденных и погибших насаждений)

Номера точек	Координаты		Длина, м

Исполнитель работ по проведению лесопатологического обследования:

Ф.И.О. Кудрявцев Петр Савельевич Подпись 

Дата составления документа: 24.09.2025 Телефон 8(38844)22-5-02

Приложение 3
к акту лесопатологического обследования
утвержденному Приказом
Минприроды России
от 09.11.2020 №910

Абрис участка

М 1:10000

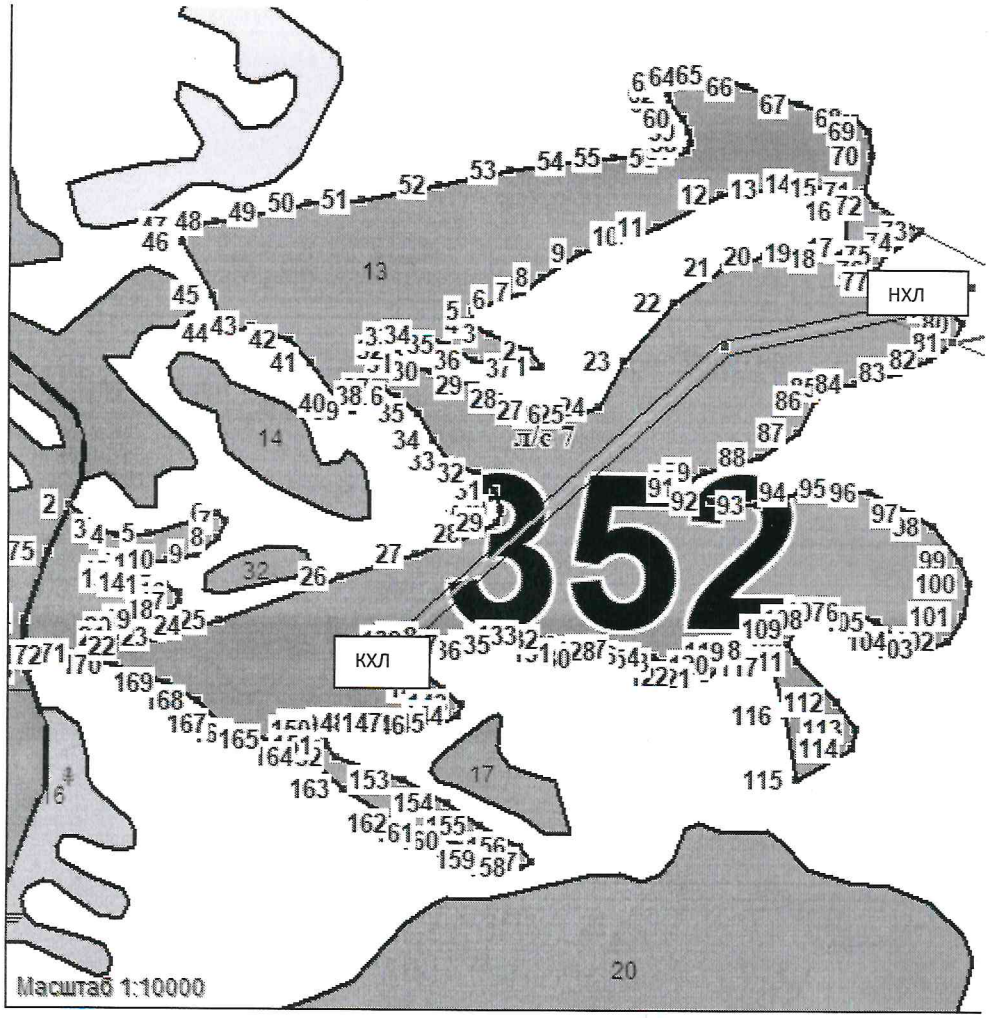

Условные обозначения:
Границы выдела -
ленты перечета -
Номера поворотных точек – 1,2,3,4

Ходовая линия начало ходовой линии конец ходовой линии

НХЛ КХЛ

№ квартала	Номер выдела	№ лесопатологического выдела	Размеры ленты (круговой площадки) перечета					Координаты начала, конца и поворотных точек лент перечета/ центров круговых площадок перечета	
			№ ленты (площадки)	длина, м	ширина, м	радиус, м	площадь, га		
352	13			850	20		1,7	50,32520003	85,0470062
								50,32468871	85,04346799
								50,32106232	85,0373499

Пространственное размещение лесопатологических выделов
(включается в Акт при выделении лесопатологических выделов, для указания пространственного расположения поврежденных и погибших насаждений)

Номера точек	Координаты		Длина, м

Исполнитель работ по проведению лесопатологического обследования:

Ф.И.О. Кудрявцев Петр Савельевич Подпись _____

Дата составления документа: 24.09.2025 Телефон 8(38844)22-5-02